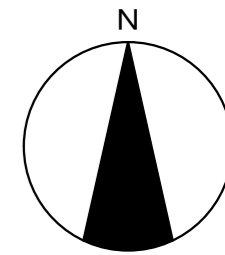




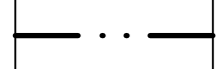
竜ヶ崎・牛久都市計画 区域区分計画図(東端穴地区)

S=1/2, 500

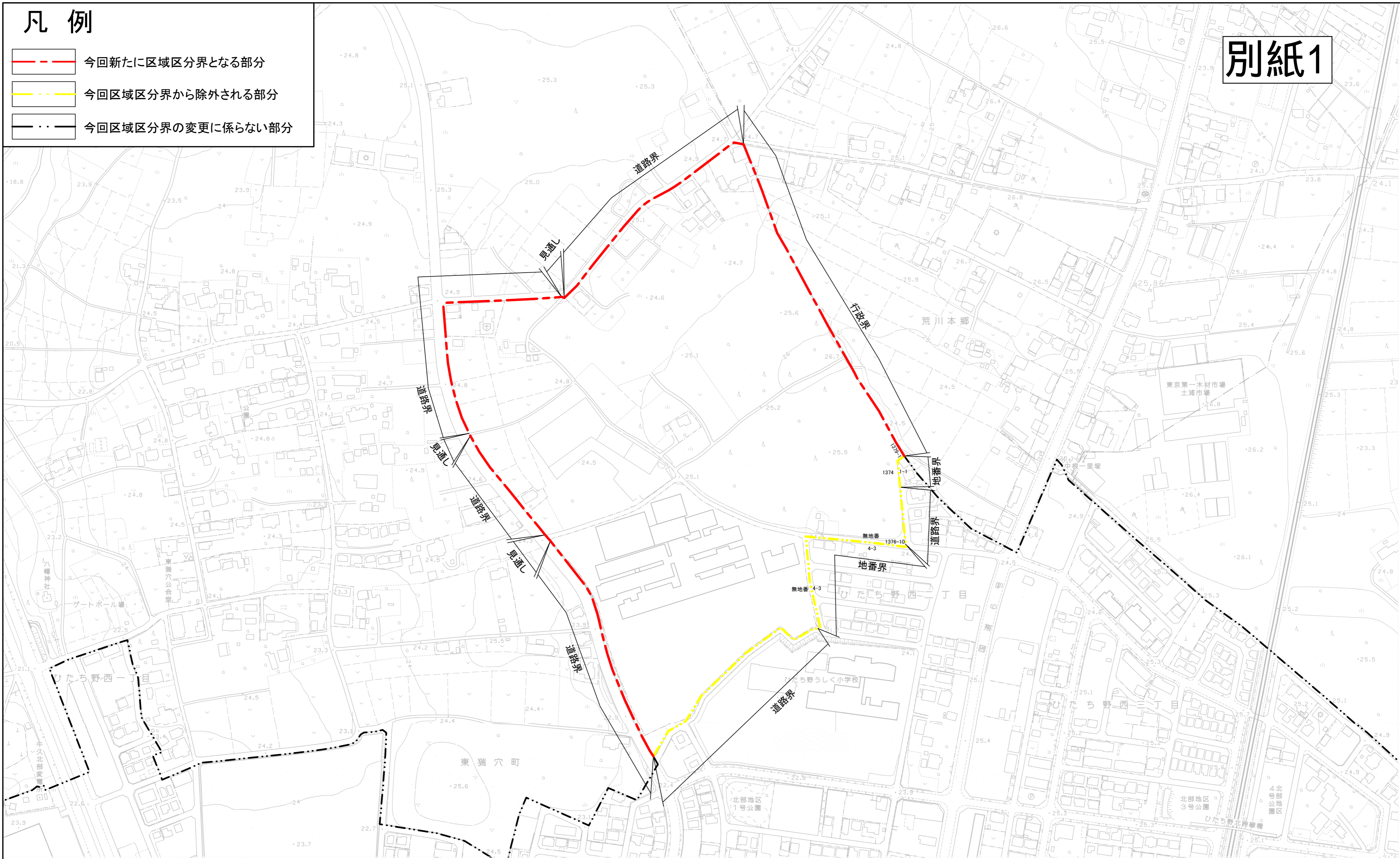


0 50 100 200 300 400 500


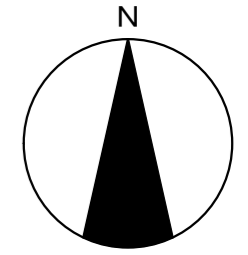
凡例

-  今回新たに区域区分界となる部分
-  今回区域区分界から除外される部分
-  今回区域区分界の変更に係らない部分

別紙1



竜ヶ崎・牛久都市計画
用途地域計画図(東端穴地区)
S=1/2, 500



別紙2

- 凡例**
- 変更後の市街化区域界
 - 今回新たに用途界となる部分
 - 今回新たに用途界から除外される部分
 - 今回変更に係らない部分
 - 第1種低層住居専用地域
 - 第1種中高層住居専用地域
 - 第2種中高層住居専用地域
 - 第1種住居地域
 - 第2種住居地域
 - 準住居地域
 - 近隣商業地域
 - 新規整備公共施設

