

# かっぱ号と 路線バスで巡る

かっぱ号 乗車料金	
一回乗車	おとな 100円 子ども 50円
一日乗車券	おとな 200円 子ども 100円

※路線バスの料金は別ページに記載しています。

※記載の時刻表は、平成29年11月現在のものです。



牛久駅東口～  
うしく巡り 編

HAVE A WONDERFUL TIME  
IN USHIKU CITY  
2017

## 小路ガイド

Komichi Guide

### 散策をたのしもう

谷津田や里山が広がり

人間と自然とが共生する空間

#### 牛久自然観察の森



昭和59年から環境省が主体となり、全国に10か所ある「自然観察の森」の一つです。次第に失われつつある身近な里山の自然環境と動植物の命の尊さを直接体験を通して学ぶことができます。

人と自然が共有する森には野生のフクロウが生息し、繁殖の時期には多くのカメラマンが全国から訪れます。

日本の原風景を残す牛久の里山

#### 牛久シャトー



明治36年、日本初の本格的ワイン醸造場として開設されました。創業者の神谷傳兵衛が、日本人の味覚に合ったワインの開発に情熱を注ぎ日々研究を重ねた結果、日本初の本格的ワイン醸造場として牛久の地にシャトーを築き、国産ワインをつくることに成功しました。

平成20年、国の重要文化財に指定されました。

ぶらり旅。


かっぱ号に乗って  
うしくの自然や歴史を巡る





— ひたち野みずべ公園 —

牛久北部の開発に伴う近隣公園として整備されました。面積は約6haと広く、中央には雨水調整池を兼ねた大きな池があり、その周囲は緩やかな斜面になっています。散策路や池見台、子供広場もあり、あらゆる世代が楽しめます。



運動公園  
ルート

SPORTS PARK

— 五十瀬神社 —

祭神は五十瀬姫神(天照大神の妹姫)、境内の井戸から酒が湧き出たと伝えられ、酒島の地名は鎌倉時代の文獻にもみられます。牛久昔ばなしの「酒島の霊泉」は、下根の郷に住むある若者が、小野川の上流から流れてきた神輿を、田んぼの真ん中にある島のような土地まで運び、村人たちと泉の沸くその島に祠を作り祀ったところ、泉から酒が沸いたというお話です。



— 上池親水公園(せせらぎの里) —

平成4年に開園、面積は約4ヘクタールで、一般公園としては最大ですが、その53%が池、湿地です。水上には木製の散策デッキが設置され、水生、湿生植物を間近に観察できます。



— 小坂城跡公園 —

城主は岡見氏の一族であったと考えられています。各曲輪を守る土塁と空堀が複雑な構造が特徴です。曲輪の外部にいる敵を側面から攻撃するとともに空堀に侵入した敵の移動を妨げ、視界を遮るためと考えられています。

かっぱ号と  
路線バスで巡る  
小路ガイド



— 観音寺 —

嘉禄2(1226)年、「十一面観音之御堂」として建てられ、大永5(1525)年に天台宗寺院として再興されました。本尊の「十一面観音菩薩坐像」「観音寺本堂」「観音寺仁王門」は県指定文化財に指定されています。



— 鎌倉権五郎景政の墓 —

鎌倉権五郎景政は、平安時代後期の永保3(1083)年、16歳で鎮守府将軍八幡太郎義家に従い、奥洲の後3年の役に出席。現在の島田町付近で目に矢を射られながら敵を倒し、その名を天下に示しましたが、この地で落馬したくなったと言われています。桂町の金剛院境内には権五郎の顕彰の碑があり、桂川を挟んだ対岸には景政の墓が建てられました。

鎌倉権五郎景政物語と玉井戸、古井戸に秘められた水の歴史とその集落を歩く



古井戸

みどり野  
ルート

MIDORINO

牛久の宝石箱  
里山風景の象徴  
遠山の谷津田を巡る



— 女化神社 —

京都の伏見系の稲荷神社です。飛地になっており住所は竜ヶ崎市です。創建は鎌倉時代とも永世2(1505)年ともいわれています。本殿の300m北方には女化ヶ原の狐の恩返し伝説にある狐を祀った女化稲荷神社があります。

小坂団地  
ルート

OSAKA DANCHI

奥野地区ルート  
(関東鉄道路線バス)

SPORTS PARK

— 王井戸、古井戸 —

井岡町の台地は、イズナと呼ばれる砂質のもろい岩盤からなっていて、集落の南側は井戸を掘ることが出来ませんでした。その為、王井戸(おういど)古井戸(こいど)の二つの井戸が作られ、この地の人々に供同で利用されていました。



王井戸

— 小野川 —

小野川は霞ヶ浦に流れ込む、大きく見れば利根川水系の河川です。江戸時代では物を運ぶ時、船での水上輸送が主要でした。牛久市内には御用河岸(奥原町)と東河岸(岡見町)があり、年貢米などはそこから運ばれていました。



自然観察の森と女化で紅葉めぐりの散歩道

明治天皇記念碑公園



# 小坂団地ルート(左回り)(かっぱ号)

バス停	1	2	3	4	5	6	7
①牛久駅東口	-	8:35	10:15	11:45	13:10	14:25	15:50
②関電工前	-	8:37	10:17	11:47	13:12	14:27	15:52
③南3丁目	-	8:38	10:18	11:48	13:13	14:28	15:53
④神谷2丁目	-	8:39	10:19	11:49	13:14	14:29	15:54
⑤柏田台入口	-	8:41	10:21	11:51	13:16	14:31	15:56
⑥神谷市営住宅入口	-	8:42	10:22	11:52	13:17	14:32	15:57
⑦女化西区民会館	-	8:43	10:23	11:53	13:18	14:33	15:58
⑧神谷小学校入口	-	8:43	10:23	11:53	13:18	14:33	15:58
⑨牛久自然観察の森正門	-	-	10:28	-	-	14:38	-
⑩女化東	-	8:46	10:30	11:56	13:21	14:40	16:01
⑪牛久市総合福祉センター	-	8:51	10:34	12:01	13:26	14:44	16:06
⑫上太田会館	-	8:54	10:37	12:04	13:29	14:47	16:09
⑬小坂団地入口	-	8:56	10:39	12:06	13:31	14:49	16:11
⑭小坂城跡入口	7:48	8:58	-	12:08	13:33	-	16:13
⑮団地中央	7:50	9:00	10:40	12:10	13:35	14:50	16:15
⑯鹿ヶ作	7:51	9:02	10:42	12:12	13:37	14:52	16:17
⑰岡部	7:54	9:05	10:45	12:15	13:40	14:55	16:20
⑱岡見町	7:57	9:08	10:48	12:18	13:43	14:58	16:23
⑲第八岡見	7:59	9:10	10:50	12:20	13:45	15:00	16:25
⑳上池台東	8:00	9:11	10:51	12:21	13:46	15:01	16:26
㉑上池台中央	8:01	9:12	10:52	12:22	13:47	15:02	16:27
㉒上池親水公園	8:02	9:13	10:53	12:23	13:48	15:03	16:28
㉓下根ヶ丘	8:03	9:14	10:54	12:24	13:49	15:04	16:29
㉔ゴルフ練習場前	8:04	9:15	10:55	12:25	13:50	15:05	16:30
㉕上池台団地	8:06	9:17	10:57	12:27	13:52	15:07	16:32
㉖岡田小学校前	8:08	9:19	10:59	12:29	13:54	15:09	16:34
㉗農協前	8:09	9:20	11:00	12:30	13:55	15:10	16:35
㉘つくばセントラル病院前	8:10	9:21	11:01	12:31	13:56	15:11	16:36
㉙東洋高校入口	8:11	9:22	11:02	12:32	13:57	15:12	16:37
㉚大岡山	8:12	9:23	11:03	12:33	13:58	15:13	16:38
㉛牛久市役所	8:15	9:26	11:06	12:36	14:01	15:16	16:41
㉜シャトーカミヤ前	8:16	9:27	11:07	12:37	14:02	15:17	16:42
㉝牛久駅東口	8:21	9:35	11:15	12:45	14:10	15:25	16:50

# 小坂団地ルート(右回り)(かっぱ号)

バス停	1	2	3	4	5	6	7
①牛久駅東口	8:05	9:20	10:50	12:25	13:40	15:00	16:30
②シャトーカミヤ前	8:07	9:22	10:52	12:27	13:42	15:02	16:32
③牛久市役所	8:08	9:23	10:53	12:28	13:43	15:03	16:33
④大岡山	8:10	9:25	10:55	12:30	13:45	15:05	16:35
⑤東洋高校入口	8:11	9:26	10:56	12:31	13:46	15:06	16:36
⑥つくばセントラル病院前	8:12	9:27	10:57	12:32	13:47	15:07	16:37
⑦農協前	8:13	9:28	10:58	12:33	13:48	15:08	16:38
⑧岡田小学校前	8:14	9:29	10:59	12:34	13:49	15:09	16:39
⑨上池台団地	8:16	9:31	11:01	12:36	13:51	15:11	16:41
⑩ゴルフ練習場前	8:18	9:33	11:03	12:38	13:53	15:13	16:43
⑪下根ヶ丘	8:19	9:34	11:04	12:39	13:54	15:14	16:44
⑫上池親水公園	8:20	9:35	11:05	12:40	13:55	15:15	16:45
⑬上池台中央	8:20	9:35	11:05	12:40	13:55	15:15	16:45
⑭上池台東	8:21	9:36	11:06	12:41	13:56	15:16	16:46
⑮第八岡見	8:22	9:37	11:07	12:42	13:57	15:17	16:47
⑯岡見町	8:24	9:39	11:09	12:44	13:59	15:19	16:49
⑰岡部	8:27	9:42	11:12	12:47	14:02	15:22	16:52
⑱鹿ヶ作	8:31	9:46	11:16	12:51	14:06	15:26	16:56
⑲団地中央	8:32	9:47	11:17	12:52	14:07	15:27	16:57
㉑小坂団地入口	8:33	9:48	11:18	12:53	14:08	15:28	16:58
㉒上太田会館	8:35	9:50	11:20	12:55	14:10	15:30	17:00
㉓牛久市総合福祉センター	8:39	9:54	11:24	12:59	14:14	15:34	17:04
㉔女化東	8:42	9:57	11:27	13:02	14:17	15:37	17:07
㉕牛久自然観察の森正門	8:45	10:00	11:30	13:05	14:20	15:40	17:10
㉖神谷小学校入口	8:51	10:06	11:36	13:11	14:26	15:46	17:16
㉗女化西区民会館	8:52	10:07	11:37	13:12	14:27	15:47	17:17
㉘神谷市営住宅入口	8:53	10:08	11:38	13:13	14:28	15:48	17:18
㉙柏田台入口	8:54	10:09	11:39	13:14	14:29	15:49	17:19
㉚神谷2丁目	8:56	10:11	11:41	13:16	14:31	15:51	17:21
㉛南3丁目	8:57	10:12	11:42	13:17	14:32	15:52	17:22
㉜関電工前	8:58	10:13	11:43	13:18	14:33	15:53	17:23
㉝牛久駅東口	9:05	10:20	11:50	13:25	14:40	16:00	17:30

上池親水公園と  
昔ばなしの五十瀬神社  
「酒島の霊泉」をたずねて

所要時間  
約60分

上池親水公園 下車 → 上池親水公園 移動 20分 → 五十瀬神社  
移動 20分 → 牛久運動公園 乗車  
(※運動公園ルートの時刻表を参照ください)

上池親水公園



自然観察の森と  
女化で紅葉めぐりの  
散歩道

所要時間  
約150分

牛久自然観察の森正門 下車 移動 5分 → ネイチャーセンター  
移動 40分 → 女化青年研修所(トイレ有) 移動 10分 → 女化神社  
移動 10分 → 明治天皇記念公園 移動 60分 → もみじライン 移動 10分 → 牛久自然観察の森正門 乗車

ネイチャーセンター



女化青年研修所



明治天皇記念公園



Let's take a break.  
ちょっとひと休み。



営業時間  
11:00~21:00  
水曜定休



場所 ⑩鹿ヶ作下車してすぐ  
ログハウスのような内装がオシャレな喫茶店。  
自家焙煎のコーヒーをはじめ、昔ながらのナポリタン  
やカレーライス、ラーメンは一度は食べるべき。



営業時間  
11:00~16:00  
日曜定休

場所 ㉔神谷市営住宅入口下車、南中学校方面歩いて5分  
みのるの郷併設の売店ですが、誰でも気軽に入店でき  
ます。自家焙煎のコーヒーはハンドドリップで丁寧  
に入れてくれます。施設のパン工房で焼いたパンも  
オススメ。  
※土曜日の営業は11:00~14:30

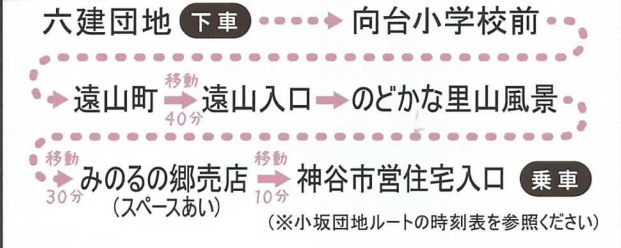


# みどり野ルート (かっぱ号)

バス停	1	2	3	4	5	6	7	8	9	10	11	12
①牛久駅東口	8:55	9:30	10:50	11:25	11:55	12:30	13:00	14:15	14:45	15:30	16:15	17:05
②かわはら台自治会館入口	8:59	9:34	10:54	11:29	11:59	12:34	13:04	14:19	14:49	15:34	16:19	17:09
③神谷1丁目	9:00	9:35	10:55	11:30	12:00	12:35	13:05	14:20	14:50	15:35	16:20	17:10
④栄町保育園	9:01	9:36	10:56	11:31	12:01	12:36	13:06	14:21	14:51	15:36	16:21	17:11
⑤神谷2丁目東	9:02	9:37	10:57	11:32	12:02	12:37	13:07	14:22	14:52	15:37	16:22	17:12
⑥ふれあい橋下	9:04	9:39	10:59	11:34	12:04	12:39	13:09	14:24	14:54	15:39	16:24	17:14
⑦南5丁目	9:04	9:39	10:59	11:34	12:04	12:39	13:09	14:24	14:54	15:39	16:24	17:14
⑧東みどり野区民会館	9:05	9:40	11:00	11:35	12:05	12:40	13:10	14:25	14:55	15:40	16:25	17:15
⑨六建団地	9:08	9:43	11:03	11:38	12:08	12:43	13:13	14:28	14:58	15:43	16:28	17:18
⑩向台自治会館	9:08	9:43	11:03	11:38	12:08	12:43	13:13	14:28	14:58	15:43	16:28	17:18
⑪みはらし台	9:09	9:44	11:04	11:39	12:09	12:44	13:14	14:29	14:59	15:44	16:29	17:19
⑫みどり野第2街区公園	9:10	9:45	11:05	11:40	12:10	12:45	13:15	14:30	15:00	15:45	16:30	17:20
⑬南7丁目南	9:10	9:45	11:05	11:40	12:10	12:45	13:15	14:30	15:00	15:45	16:30	17:20
⑭南7丁目北	9:11	9:46	11:06	11:41	12:11	12:46	13:16	14:31	15:01	15:46	16:31	17:21
⑮籠田市民の森	9:12	9:47	11:07	11:42	12:12	12:47	13:17	14:32	15:02	15:47	16:32	17:22
⑯東区	9:13	9:48	11:08	11:43	12:13	12:48	13:18	14:33	15:03	15:48	16:33	17:23
⑰南2丁目	9:14	9:49	11:09	11:44	12:14	12:49	13:19	14:34	15:04	15:49	16:34	17:24
⑱牛久駅東口	9:20	9:55	11:15	11:50	12:20	12:55	13:25	14:40	15:10	15:55	16:40	16:30

牛久の宝石箱  
里山風景の象徴  
遠山の谷津田を巡る

所要時間  
約80分



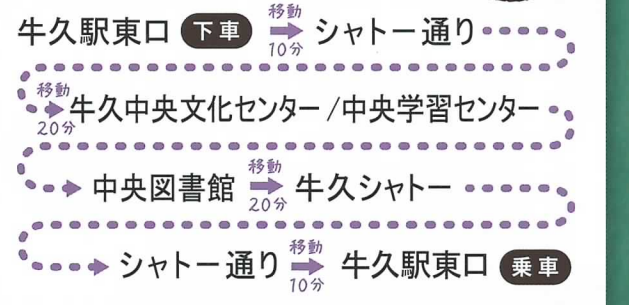
所要時間  
約50分

ニュータウン周辺の  
ゆったりとした町並みと  
みずべ公園を散策



ゆかしさ香る小径に、  
ワインの歴史をひもとく  
シャトー散策

所要時間  
約60分



# 運動公園ルート (かっぱ号)

バス停	1	2	3	4	5	6	7	8	9	10	11
①牛久駅東口	7:05	8:20	9:40	10:30	11:20	12:05	13:15	14:20	15:15	16:30	17:00
②シャトーカミヤ前	7:07	8:22	9:42	10:32	11:22	12:07	13:17	14:22	15:17	16:32	17:02
③牛久市役所	7:08	8:23	9:43	10:33	11:23	12:08	13:18	14:23	15:18	16:33	17:03
④大岡山	7:10	8:25	9:45	10:34	11:25	12:10	13:20	14:25	15:20	16:34	17:05
⑤東洋高校入口	7:11	8:26	9:46	10:35	11:26	12:11	13:21	14:26	15:21	16:35	17:06
⑥中央生涯学習センター	7:12	8:27	9:47	10:36	11:27	12:12	13:22	14:27	15:22	16:36	17:07
⑦栄町団地中央	7:13	8:28	9:48	10:37	11:28	12:13	13:23	14:28	15:23	16:37	17:08
⑧栄町4丁目西	7:14	8:29	9:49	10:38	11:29	12:14	13:24	14:29	15:24	16:38	17:09
⑨松ヶ丘入口	7:15	8:30	9:50	10:39	11:30	12:15	13:25	14:30	15:25	16:39	17:10
⑩上柏田3丁目西	7:16	8:31	9:51	10:40	11:31	12:16	13:26	14:31	15:26	16:40	17:11
⑪上柏田3丁目北	7:17	8:32	9:52	10:42	11:32	12:17	13:27	14:32	15:27	16:42	17:12
⑫すくすく広場前	7:18	8:33	9:53	10:43	11:33	12:18	13:28	14:33	15:28	16:43	17:13
⑬上柏田2丁目	7:19	8:34	9:54	10:44	11:34	12:19	13:29	14:34	15:29	16:44	17:14
⑭栄町2丁目北	7:20	8:35	9:55	10:45	11:35	12:20	13:30	14:35	15:30	16:45	17:15
⑮むつみ団地	7:21	8:36	9:56	10:46	11:36	12:21	13:31	14:36	15:31	16:46	17:16
⑯さくら園	7:22	8:37	9:57	10:47	11:37	12:22	13:32	14:37	15:32	16:47	17:17
⑰竹の台入口	7:24	8:39	9:59	10:49	11:39	12:24	13:34	14:39	15:34	16:49	17:19
⑱JA下根直売所	7:26	8:41	10:01	10:51	11:41	12:26	13:36	14:41	15:36	16:51	17:21
⑲牛久運動公園	7:27	8:42	10:02	10:52	11:42	12:27	13:37	14:42	15:37	16:52	17:22
⑳クリニックビレッジ入口	7:28	8:43	10:03	10:53	11:43	12:28	13:38	14:43	15:38	16:53	17:23
㉑ひたち野東	7:29	8:44	10:04	10:54	11:44	12:29	13:39	14:44	15:39	16:54	17:24
㉒びゅうパルク前	7:30	8:45	10:05	10:55	11:45	12:30	13:40	14:45	15:40	16:55	17:25
㉓ひたち野うしく駅東口	7:35	8:50	10:10	11:00	11:50	12:35	13:45	14:50	15:45	17:00	17:30
㉔ひたち野北	7:36	8:51	10:11	11:01	11:51	12:36	13:46	14:51	15:46	17:01	17:31
㉕ひたち野東	7:37	8:52	10:12	11:02	11:52	12:37	13:47	14:52	15:47	17:02	17:32
㉖クリニックビレッジ入口	7:38	8:53	10:13	11:03	11:53	12:38	13:48	14:53	15:48	17:03	17:33
㉗牛久運動公園	7:39	8:54	10:14	11:04	11:54	12:39	13:49	14:54	15:49	17:04	17:34
㉘JA下根直売所	7:40	8:55	10:15	11:05	11:55	12:40	13:50	14:55	15:50	17:05	17:35
㉙竹の台入口	7:44	8:59	10:19	11:09	11:59	12:44	13:54	14:59	15:54	17:09	17:39
㉚さくら園	7:45	9:00	10:20	11:10	12:00	12:45	13:55	15:00	15:55	17:10	17:40
㉛むつみ団地	7:46	9:01	10:21	11:11	12:01	12:46	13:56	15:01	15:56	17:11	17:41
㉜むつみ団地	7:47	9:02	10:22	11:12	12:02	12:47	13:57	15:02	15:57	17:12	17:42
㉝上柏田2丁目	7:48	9:03	10:23	11:13	12:03	12:48	13:58	15:03	15:58	17:13	17:43
㉞松ヶ丘入口	7:49	9:04	10:24	11:14	12:04	12:49	13:59	15:04	15:59	17:14	17:44
㉟上柏田3丁目西	7:50	9:05	10:25	11:15	12:05	12:50	14:00	15:05	16:00	17:15	17:45
㊱上柏田3丁目北	7:51	9:06	10:26	11:16	12:06	12:51	14:01	15:06	16:01	17:16	17:46
㊲すくすく広場前	7:52	9:07	10:27	11:17	12:07	12:52	14:02	15:07	16:02	17:17	17:47
㊳栄町4丁目西	7:53	9:08	10:28	11:18	12:08	12:53	14:03	15:08	16:03	17:18	17:48
㊴栄町団地中央	7:54	9:09	10:29	11:19	12:09	12:54	14:04	15:09	16:04	17:19	17:49
㊵中央生涯学習センター	7:55	9:10	10:30	11:20	12:10	12:55	14:05	15:10	16:05	17:20	17:50
㊶東洋高校入口	7:56	9:11	10:31	11:21	12:11	12:56	14:06	15:11	16:06	17:21	17:51
㊷大岡山	7:57	9:12	10:32	11:22	12:12	12:57	14:07	15:12	16:07	17:22	17:52
㊸牛久市役所	8:00	9:15	10:35	11:25	12:15	13:00	14:10	15:15	16:10	17:25	17:55
㊹シャトーカミヤ前	8:01	9:16	10:36	11:26	12:16	13:01	14:11	15:16	16:11	17:26	17:56
㊺牛久駅東口	8:07	9:22	10:42	11:32	12:22	13:07	14:17	15:22	16:17	17:32	18:02



# 牛久駅東口～牛久大仏 (関東鉄道路線バス)

乗車料金

牛久駅東口→奥野中央 550円 →牛久大仏 680円  
牛久駅東口→牛久大仏 (直通) 520円

## 平日

●牛久市役所経由 ○牛久高校・牛久市役所経由 ▲栄町三丁目経由 △上柏田・栄町三丁目経由  
◆休校日運行 ◇休校日運休

### 牛久駅東口→牛久大仏

牛久駅東口	鹿ヶ作	奥野中央	牛久大仏
7:50	8:15		○◇
7:50	8:13		●◇
8:15	8:43		○◇
8:15	8:38		●◇
9:00	9:15	9:20	9:34 △
10:05	10:20	10:25	10:39 △
11:05	11:20	11:25	11:39 △
13:05	13:20	13:25	13:39 △
14:05	14:20	14:25	14:39 △
15:05	15:24		●
16:10	16:29		●
17:00	17:23		●
18:00	18:25		▲
18:32	18:57		▲
19:30	19:51		▲
20:15	20:36		▲
21:25	21:46		▲
22:07	22:28		▲

### 牛久大仏→牛久駅東口

牛久大仏	奥野中央	鹿ヶ作	牛久駅東口
		5:45	6:08 ▲
		6:25	6:44 ●
		7:07	7:30 ●
		8:20	8:45 ▲
		9:10	9:35 ▲
10:00	10:06	10:11	10:34 △
11:00	11:06	11:11	11:34 △
12:00	12:06	12:11	12:34 △
14:00	14:06	14:11	14:34 △
15:00	15:06	15:11	15:34 △
		15:40	16:07 ○◇
		15:43	16:02 ●◇
		16:37	17:02 ○◇
		16:38	16:59 ●◇
		17:30	17:51 ●
		18:30	18:49 ●
		19:00	19:19 ●

※平成29年11月20日現在

## 土・休日

●牛久市役所経由 ▲栄町三丁目経由 △上柏田・栄町三丁目経由  
直・牛久大仏・牛久浄苑直通 A・あみプレミアムアウトレット行き

### 牛久駅東口→牛久大仏

牛久駅東口	鹿ヶ作	奥野中央	牛久大仏
8:00	8:21		●
8:30	8:49		●
9:00	—	—	9:23 直A
9:05	9:20	9:25	9:39 △
10:00	—	—	10:23 直A
10:30	10:49		●
11:00	—	—	11:23 直A
11:20	11:35	11:40	11:54 △
12:00	—	—	12:23 直A
12:50	13:05	13:10	13:24 △
13:40	—	—	14:03 直A
13:45	14:00	14:05	14:19 △
14:30	—	—	14:53 直A
15:15	15:30	15:35	15:49 △
15:40	—	—	16:03 直A
16:05	16:26		▲
16:40	—	—	17:03 直A
17:10	17:33		▲
18:15	18:38		▲
19:15	19:36		▲
20:15	20:36		▲

### 牛久大仏→牛久駅東口

牛久大仏	奥野中央	鹿ヶ作	牛久駅東口
		7:15	7:38 ▲
		7:55	8:18 ▲
		8:28	8:51 ▲
		9:14	9:35 ▲
9:50	9:56	10:01	10:24 △
10:25	—	—	10:48 直
		10:55	11:14 ●
11:25	—	—	11:48 直
12:10	12:16	12:21	12:44 △
12:45	—	—	13:08 直
13:00	13:06	13:11	13:34 △
13:55	—	—	14:18 直
14:30	14:36	14:41	15:04 △
14:45	—	—	15:08 直
15:35	—	—	15:58 直
15:55	16:01	16:06	16:29 △
		16:40	17:01 ●
16:35	—	—	16:58 直
		17:40	18:01 ●
17:35	—	—	17:58 直
		18:45	19:04 ●
		19:43	20:02 ●


牛久大仏を望みながら  
観音寺と田園地帯の  
自然に心癒される小路

所要時間  
約120分

奥野中央 下車 → 田園地帯 移動 50分  
→ 観音寺(仁王門、本堂) 移動 40分 → 牛久大仏 乗車



## 牛久大仏



ギネスブック公認の世界最大の青銅製の仏像です。  
浄土真宗の開祖親鸞ゆかりのある常陸園に約10年の歳月を経て平成5年に建立されました。  
台座を含めた全高は120mあり、体内に入れば胸部の展望窓から眼科に広がる景色を一望できます。

所要時間  
約160分

鎌倉権五郎景政物語と  
玉井戸、古井戸に秘められた  
水の歴史とその集落を歩く

奥野中央 下車 移動 40分 → 御みたらしの池  
→ 金剛院 移動 10分 → 鎌倉権五郎景政の墓  
→ 谷津田の風景 移動 40分 → 井ノ岡(浄妙寺)  
→ 王井戸・古井戸 移動 20分 → 奥野中央 乗車 40分



2017年11月発行