

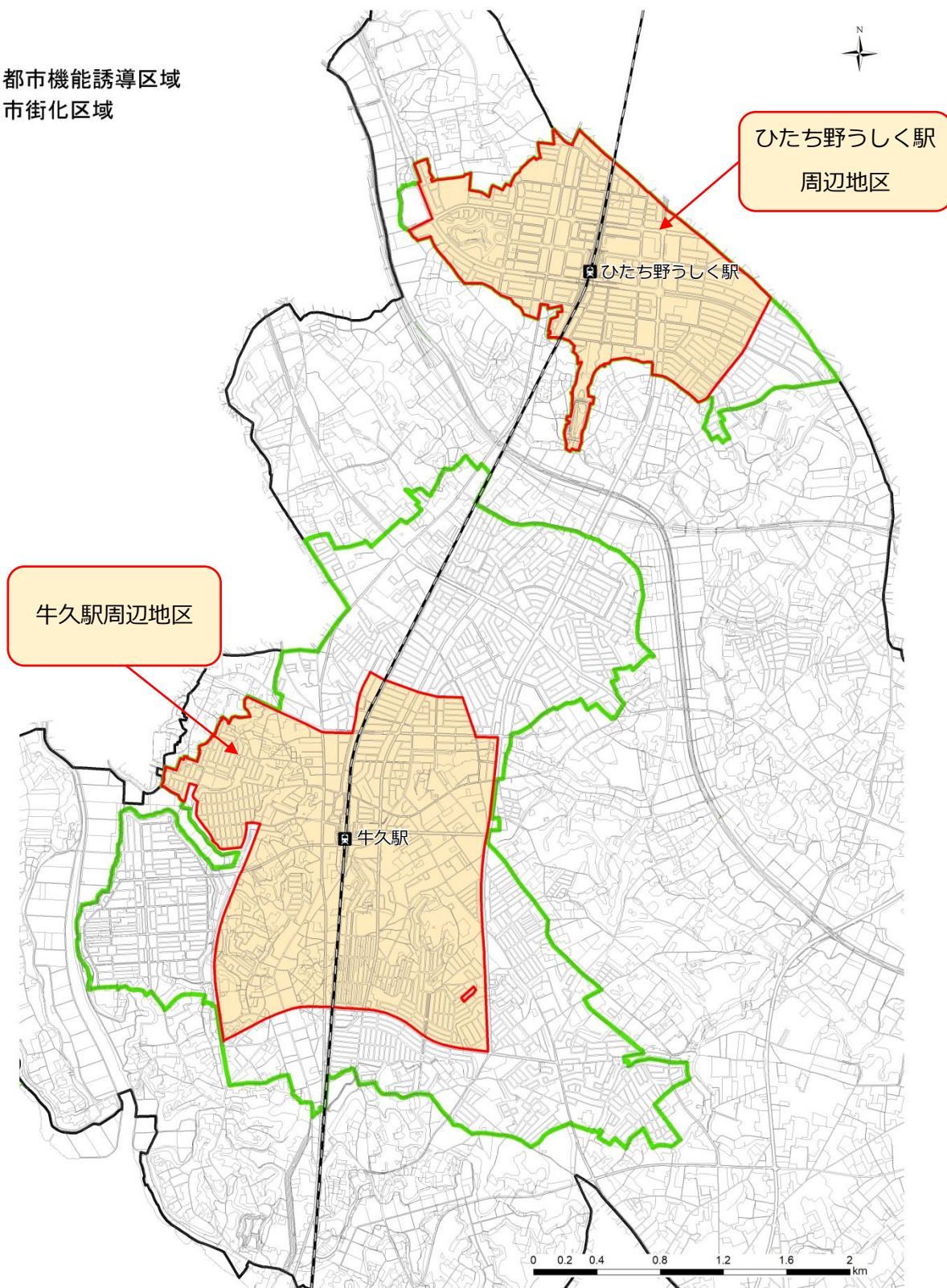
参考資料 1 : 都市機能誘導区域 区域図

都市機能誘導区域の区域図は、下記のとおりです。窓口においては、縮尺2,500分の1の区域図を備えております。区域の詳細については、都市計画課までお問い合わせください。

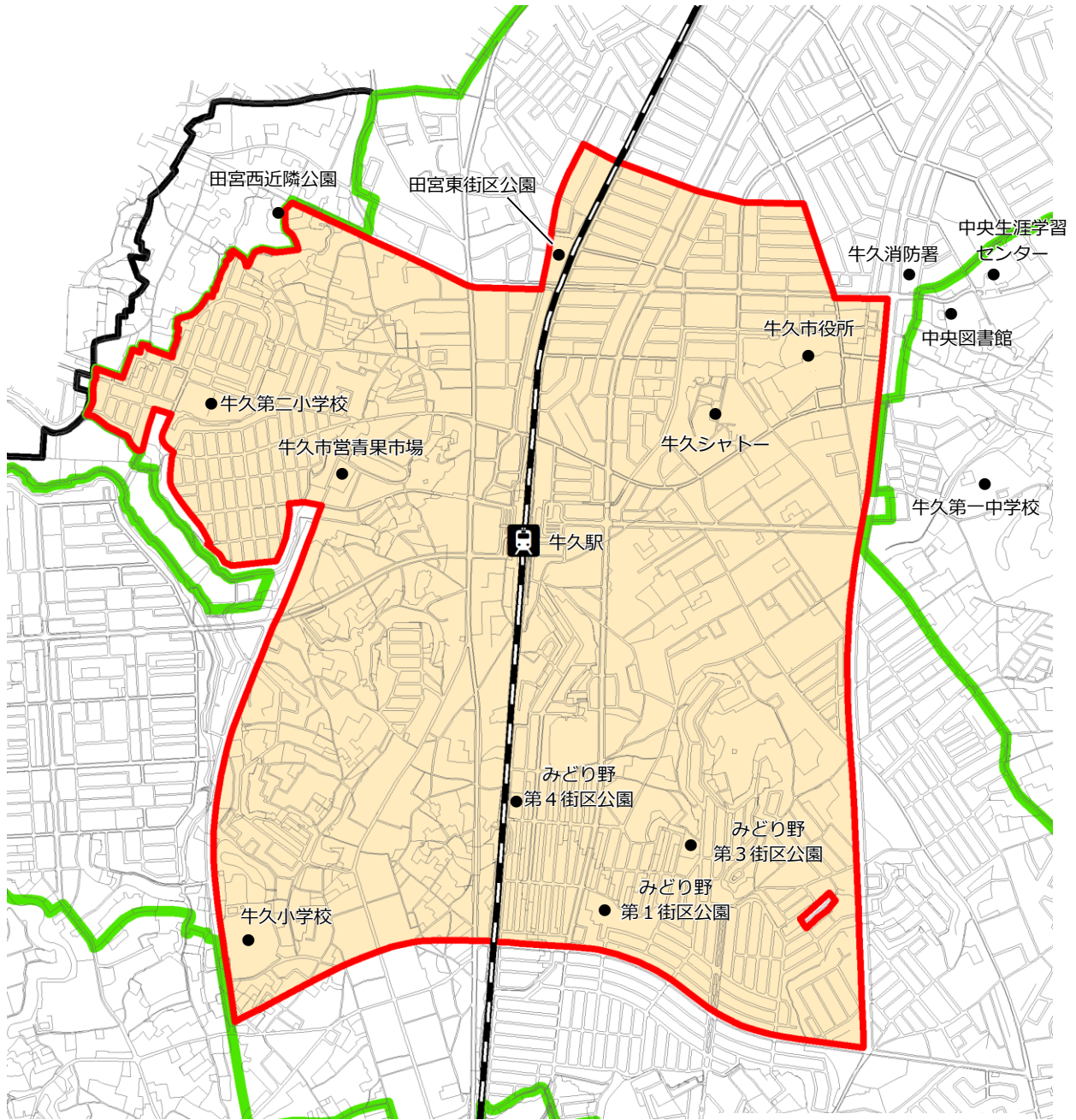
■ 都市機能誘導区域図

凡例

- 都市機能誘導区域
- 市街化区域



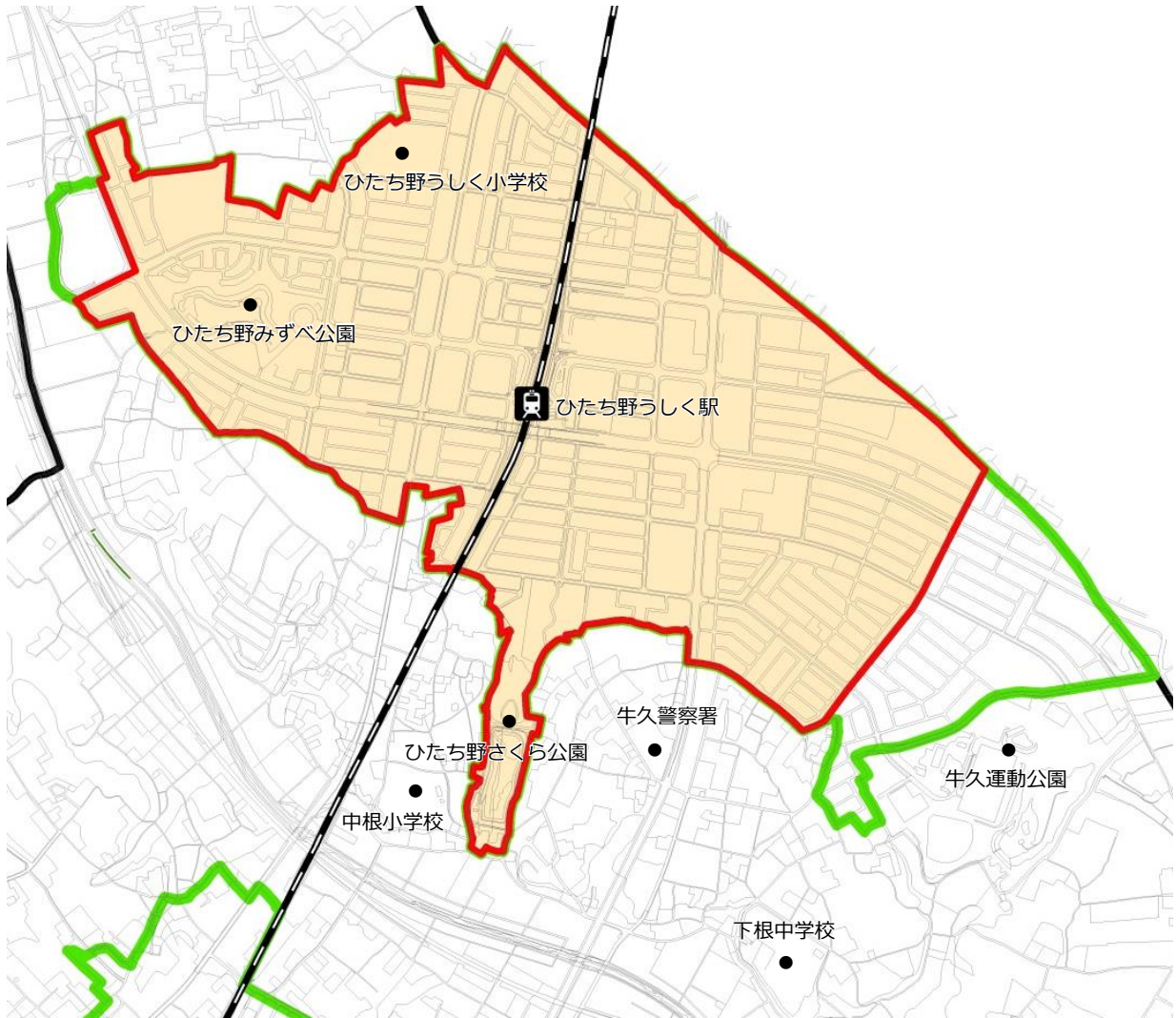
■ 区域拡大図（牛久駅周辺地区）



凡例

- 都市機能誘導区域
- 市街化区域

■ 区域拡大図（ひたち野うしく駅周辺地区）



凡例

- 都市機能誘導区域
- 市街化区域