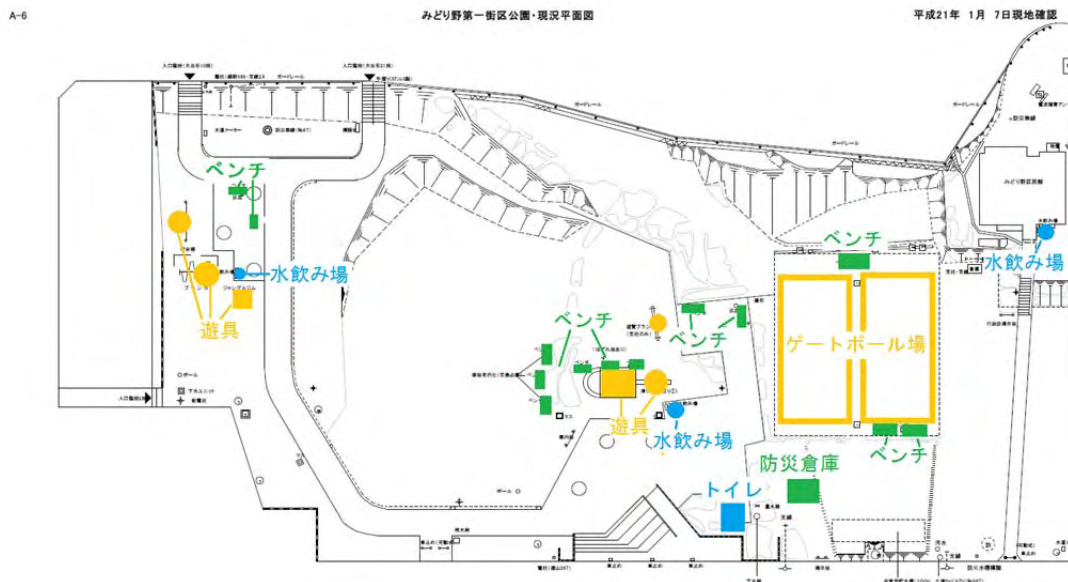


(4) みどり野第1街区公園

①基礎情報

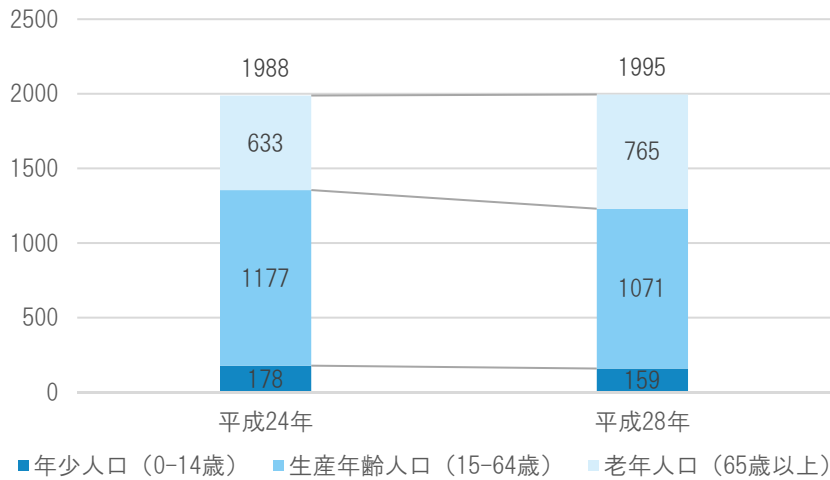
- **公園種類** 街区公園
- **公園面積** 6221.00 m²
- **所在地** 南4丁目 37-12/37-18
- **小学校区** 向台小学校区
- **行政区名** みどり野
- **開園時期** 昭和63年4月1日
- **設置遊具** 4連ブランコ、滑り台、3連鉄棒、ジャングルジム、砂場
- **避難場所の指定** 無
- **サポーター制度** 無
- **設備点検の周期** 1回/年
- **駐車場** 無
- **所見** 公園の面積が広く、大きなグラウンドもあるため、様々な遊びに対応できる公園となっている。園内は障害物が少なく、見通しも良い。
- **公園平面図**



ベンチ	13箇所	水飲み場	3箇所
トイレ	1箇所(男子:洋式1台、小便器1台 女子:洋式1台 多目的トイレ1台)		

②立地環境

- 行政区 みどり野



※牛久市役所のデータベースより抽出 (各年の11月1日時点)

構成割合

	年少人口 (0-14歳)	生産年齢人口 (15-64歳)	老年人口 (65歳以上)
平成24年	9.0%	59.2%	31.8%
平成28年	8.0%	53.7%	38.3%

- **施設** 牛久教会こどものいえ幼稚園 (1.3 km)、上町保育園 (1.1 km)、向台小学校 (1.2 km)、第二幼稚園 (1.1 km)、スーパー カスミ牛久店 (1.2 km)、コープ牛久店 (400m)
- **交通** JR 常磐線牛久駅 (1.7 km) コミュニティバス かつば号 南7丁目北バス停 (230m)




③写真で見る現況



公園入口



公園全景



遊具1 (すべり台)



遊具2 (鉄棒)



給水設備 (手洗い場・水飲み場)



トイレ



街灯



該当なし

日よけ・雨よけ (藤棚)



木陰



テーブル・ベンチ



防犯・安全設備（防犯カメラ）



塗装・修復状況



草（草刈状況）



樹木（剪定・植樹状況）

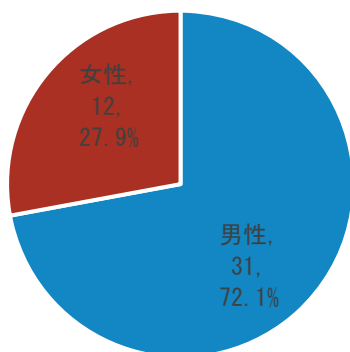


掲示物（看板）

④市民のニーズ

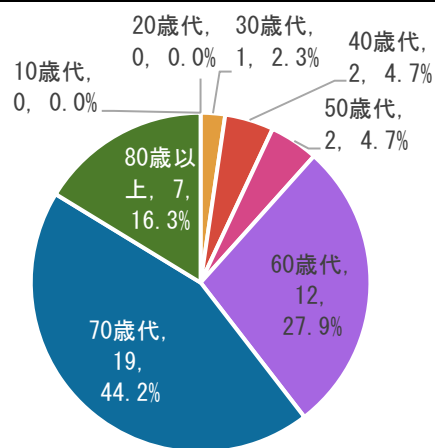
A 回答者の属性と公園の利用状況

n : 回答者数



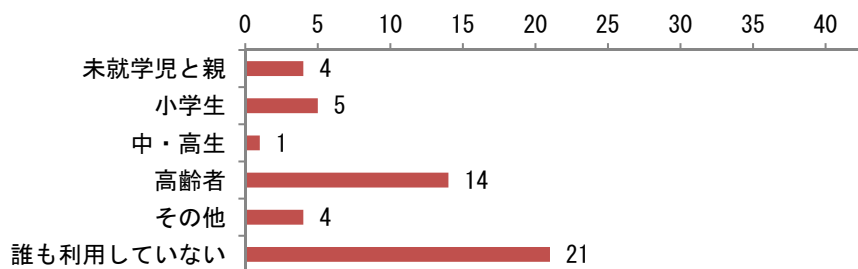
男女比（無回答除く）(n=43)

年代別（無回答除く）(n=43)

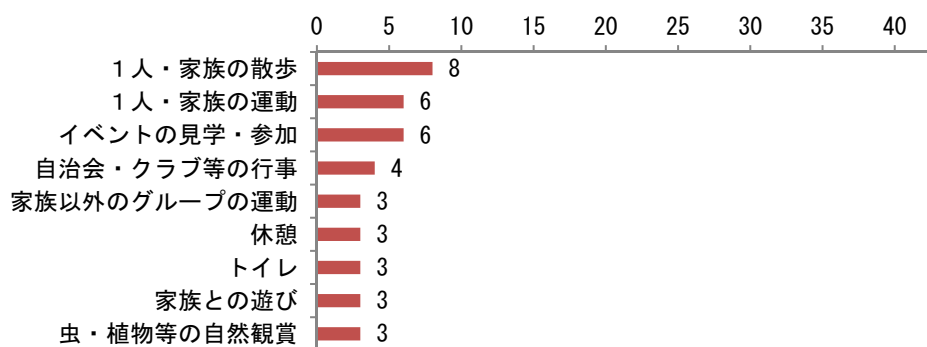


※以降は、無回答を含めた n:回答者数を表記する

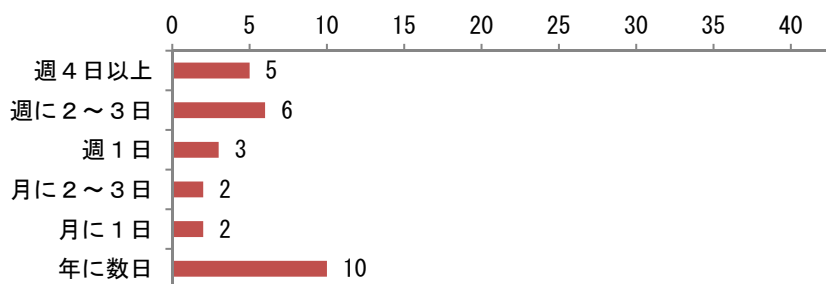
● 家族の利用状況 (n=43)



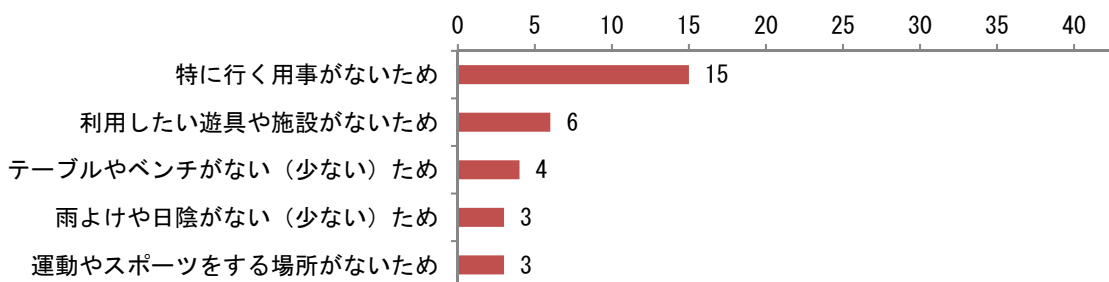
● 利用目的 (n=28) ※上位 5 位



● 利用頻度 (n=28)




● 利用しない理由 (n=21) ※上位5位

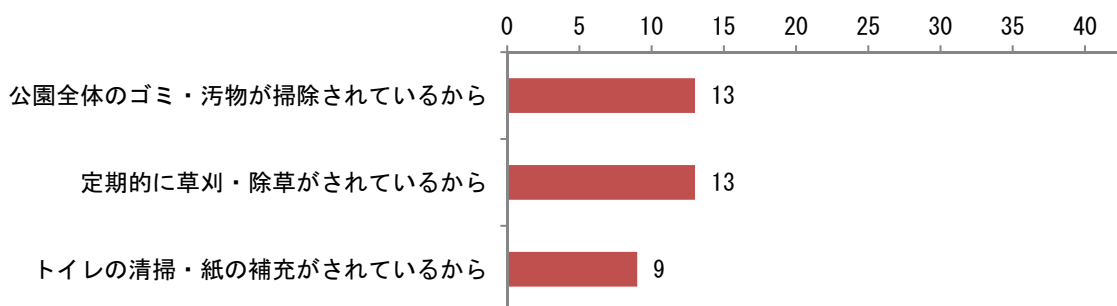


B 公園に対する考え


● 衛生的であると思うか (n=43)



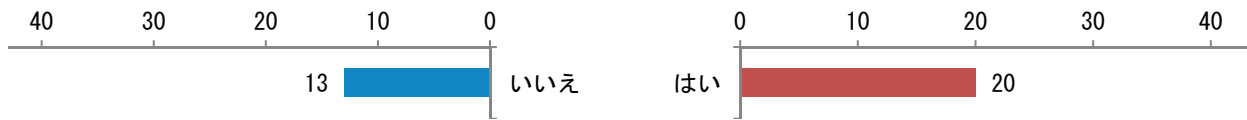
「はい」を選択した理由 (n=24) ※上位3位



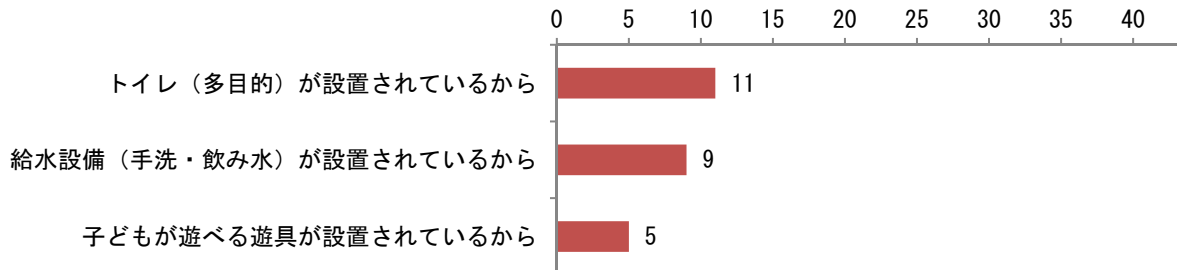
「いいえ」を選択した理由 (n=11) ※上位3位




● 子供や高齢者が安心・安全に利用できる公園か (n=43)



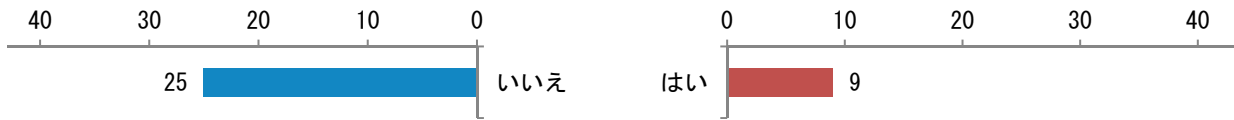
「はい」を選択した理由 (n=20) ※上位3位



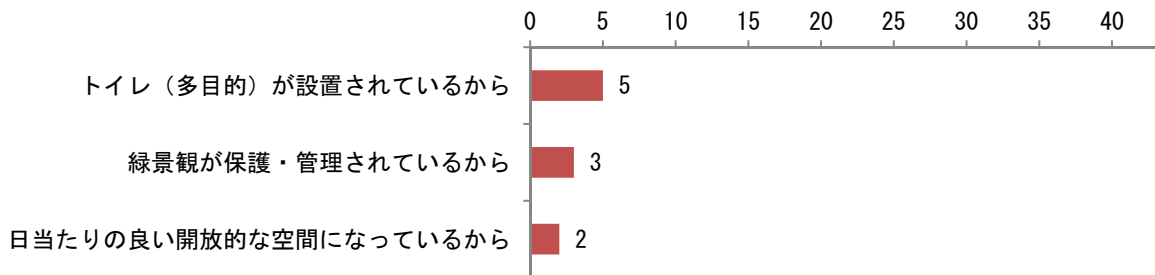
「いいえ」を選択した理由 (n=13) ※上位3位




● くつろぎながら長く滞在できる公園か (n=43)



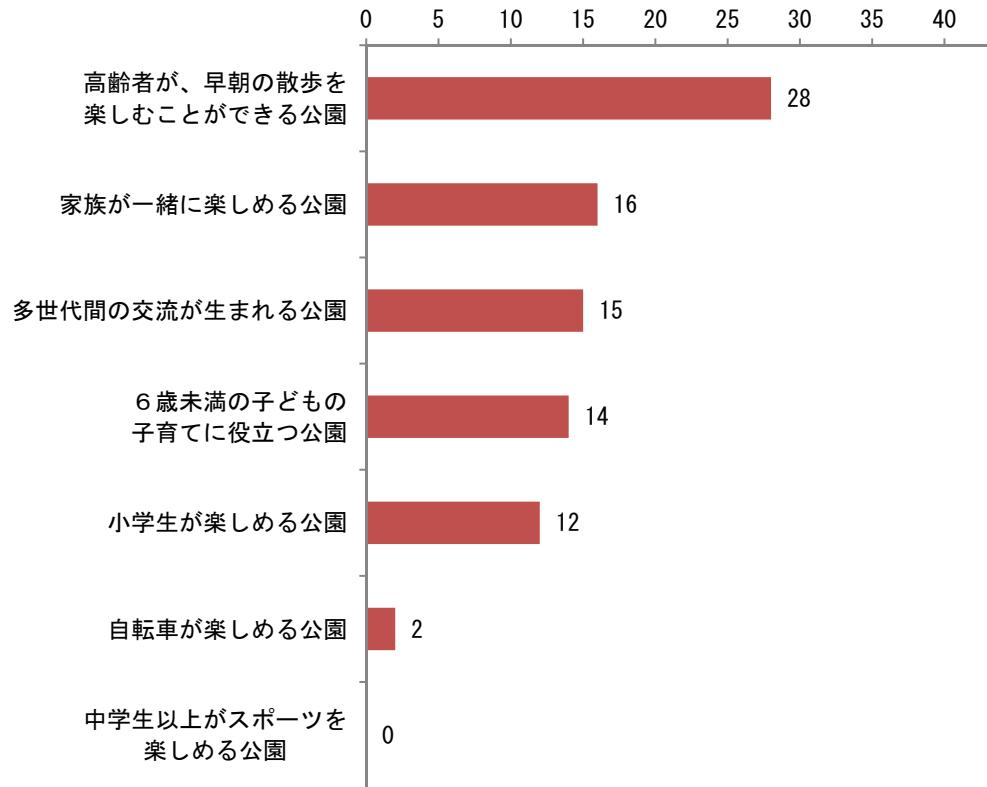
「はい」を選択した理由 (n=9) ※上位3位



「いいえ」を選択した理由 (n=25) ※上位3位

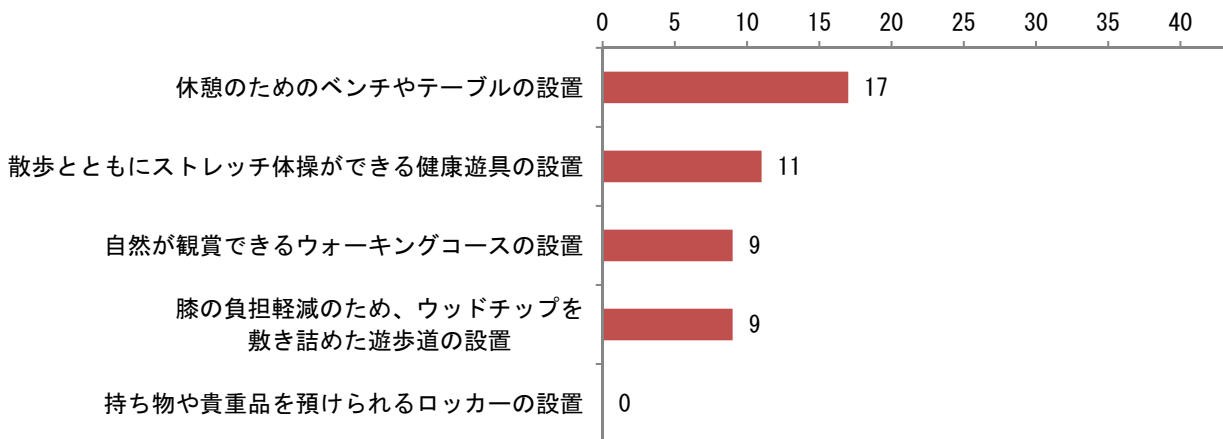


C 将来どのような公園になることを望むか (n=43)

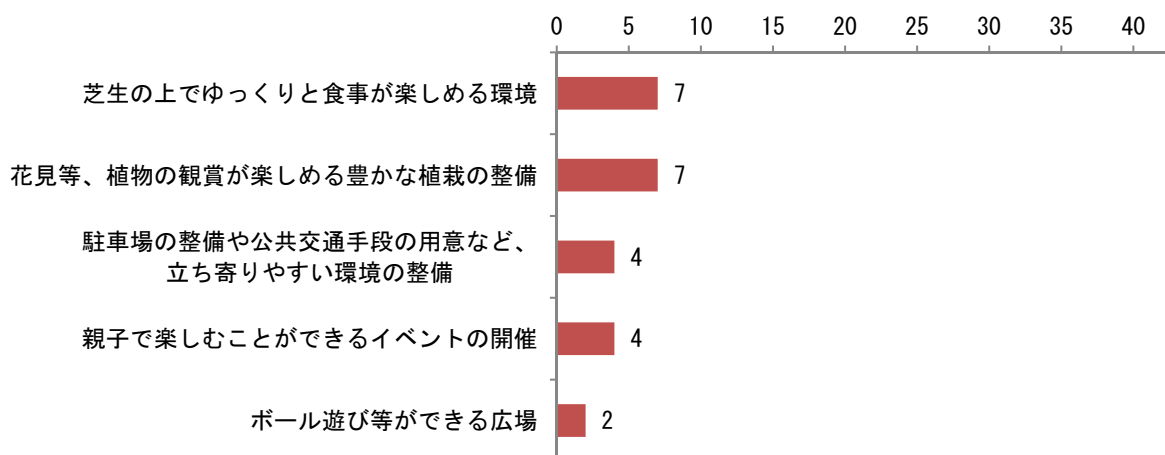


【そのために必要だと思われること】 30%以上の市民が望んだ回答

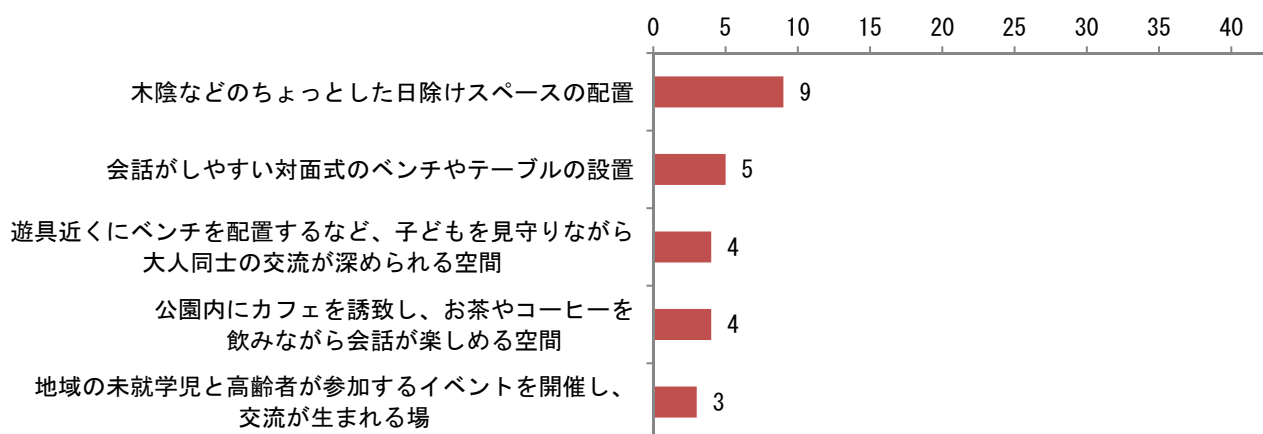
● **高齢者が、早朝の散歩を楽しむことができる公園 (n=28)**



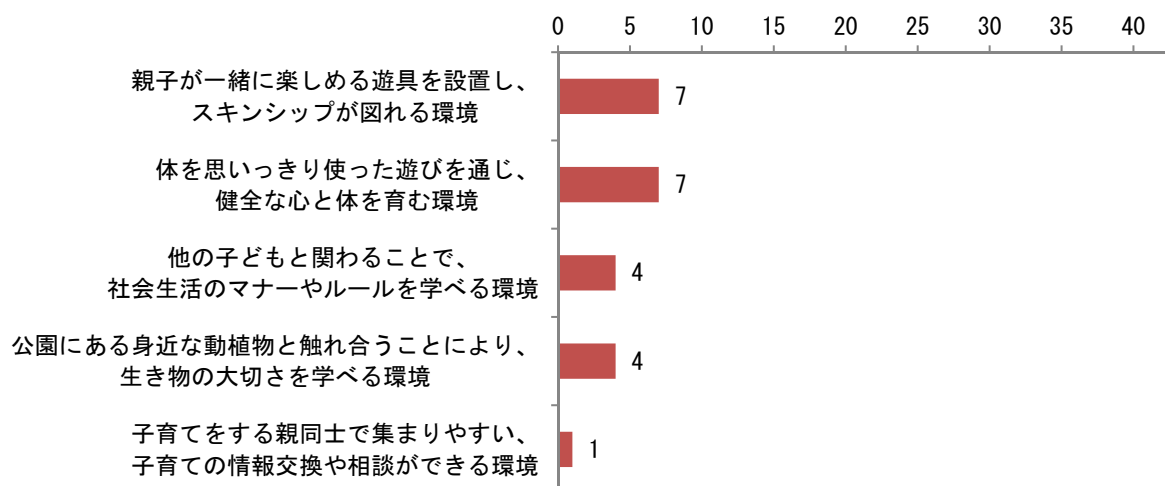
● **家族と一緒に楽しめる公園 (n=16)**



● **多世代間の交流が生まれる公園 (n=15)**



● **6歳未満の子どもの子育てに役立つ公園 (n=14)**

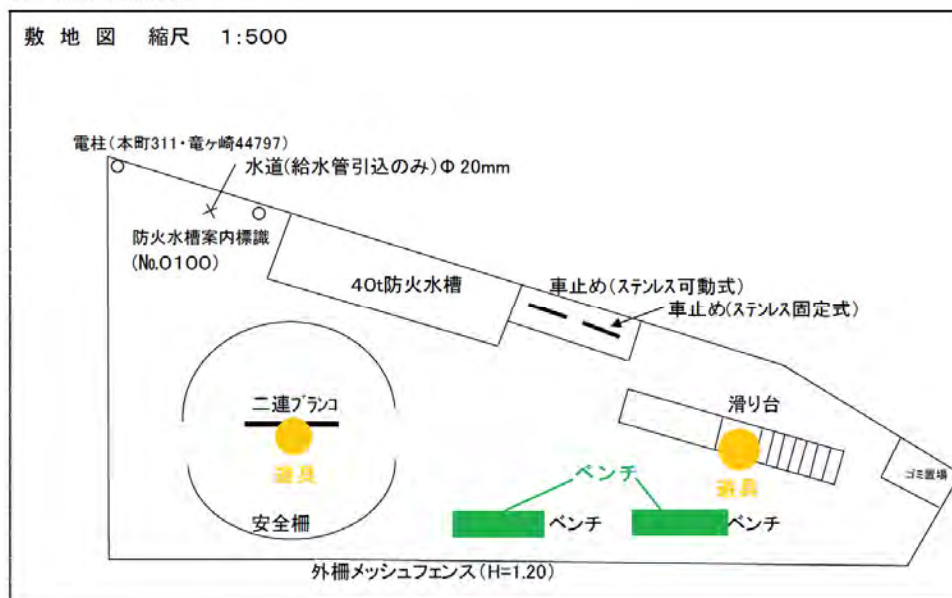


(5) サンガーデン南裏公園

①基礎情報

- **公園種類** 一般公園（開発行為）
- **公園面積** 155.00 m²
- **所在地** 牛久町 2461-6
- **小学校区** 牛久小学校区
- **行政区名** 下町
- **開園時期** 平成11年4月1日
- **設置遊具** 滑り台、ブランコ
- **避難場所の指定** 無
- **サポーター制度** 無
- **設備点検の周期** 1回／年
- **駐車場** 無
- **所見** 住宅地の一角にあり、面積が小さな公園である。ベンチは2箇所あるもののスペースが狭く、どちらも簡易的にしか利用できない。
- **公園平面図**

B93 サンガーデン南裏公園

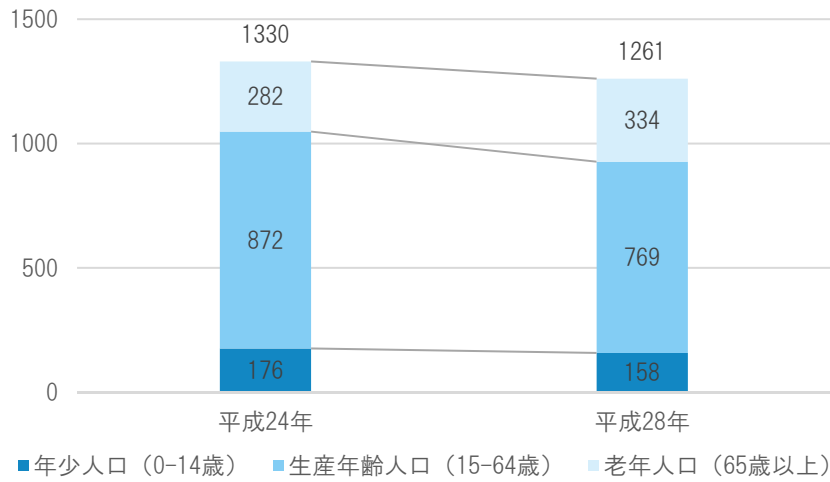


ベンチ 2箇所 トイレ なし

②立地環境

● 行政区

下町



※牛久市役所のデータベースより抽出（各年の11月1日時点）

構成割合

	年少人口 (0-14歳)	生産年齢人口 (15-64歳)	老年人口 (65歳以上)
平成24年	13.2%	65.6%	21.2%
平成28年	12.5%	61.0%	26.5%

- **施設** 第二幼稚園 (450m)、牛久小学校 (550m)、牛久第三中学校 (750m)、スーパー カスミ牛久刈谷店 (1.5km)、いずみ内科医院 (650m)
- **交通** JR常磐線 牛久駅 (1.8km)、コミュニティバス かつば号 上町保育園入口バス停 (100m)



③写真で見る現況



公園入口



公園全景



遊具1 (すべり台)



遊具2 (ブランコ)



該当なし

給水設備 (手洗い場・水飲み場)



該当なし

トイレ



該当なし

街灯



該当なし

日よけ・雨よけ



木陰



該当なし

防犯・安全設備



テーブル・ベンチ



該当なし

塗装・修復状況



草（草刈状況）



該当なし

掲示物（看板・サポーター制度等）

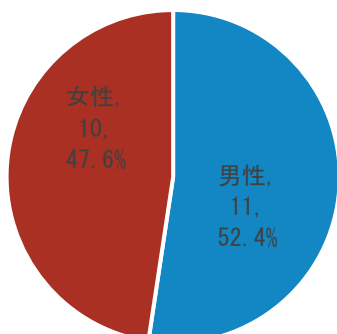


樹木（剪定状況）

④市民のニーズ

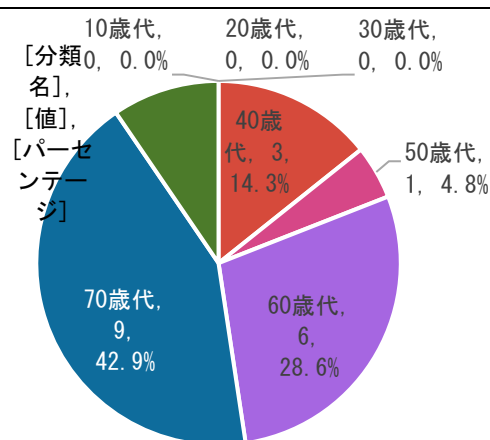
A 回答者の属性と公園の利用状況

n : 回答者数



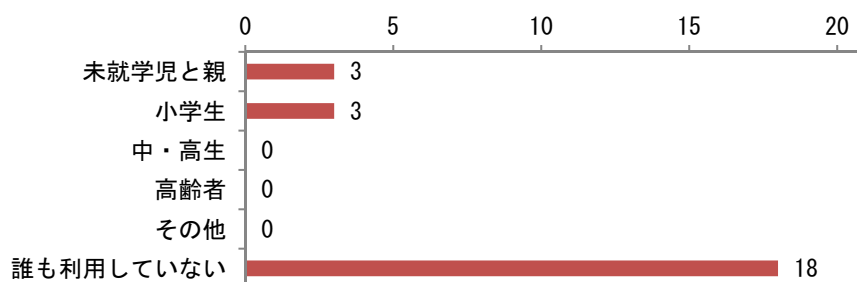
男女比（無回答除く）(n=21)

年代別（無回答除く）(n=21)

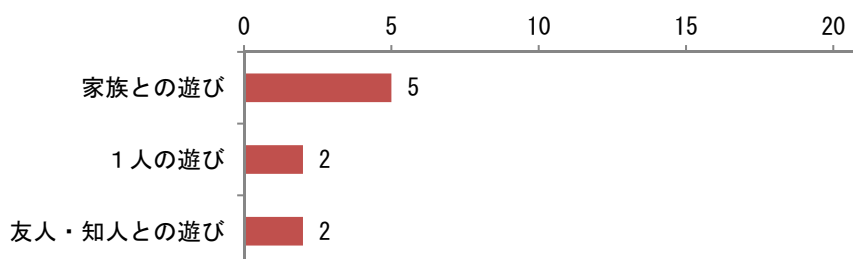


※以降は、無回答を含めた n:回答者数を表記する

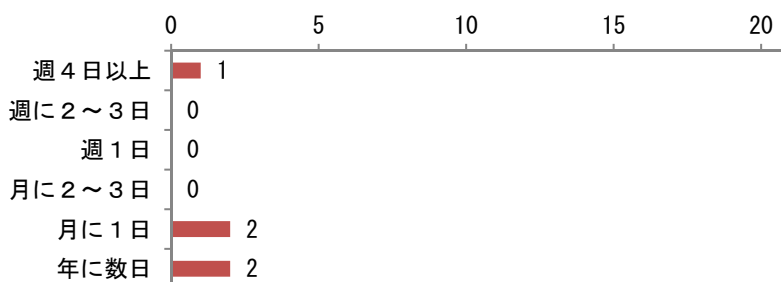
● 家族の利用状況 (n=21)



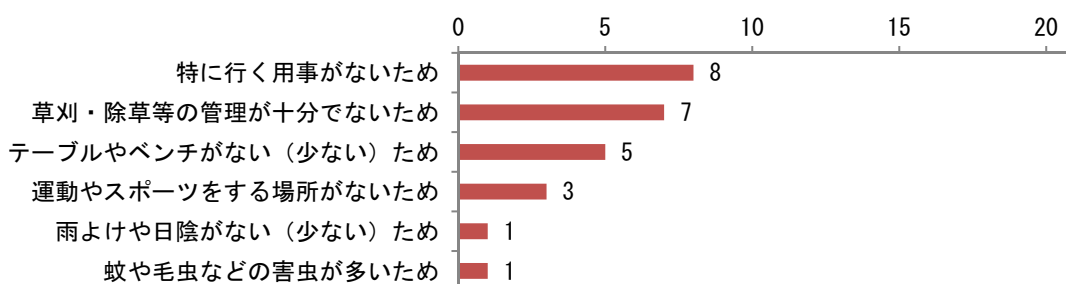
● 利用目的 (n=6) ※上位 5 位（回答が 5 つに満たないため、上位 3 位まで表記する）



● 利用頻度 (n=6)

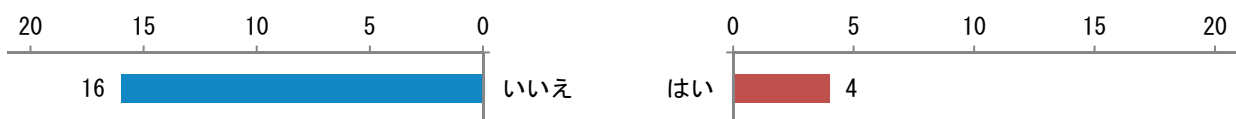


● 利用しない理由 (n=18) ※上位5位

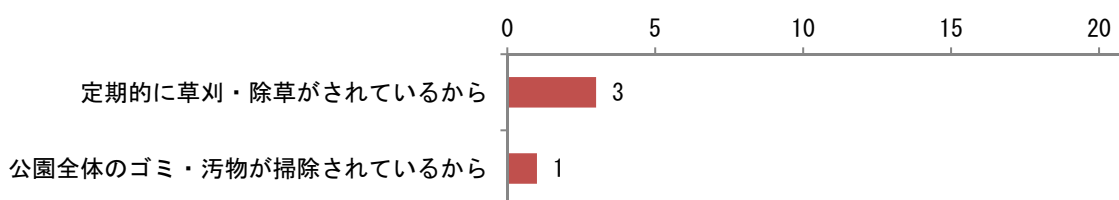


B 公園に対する考え

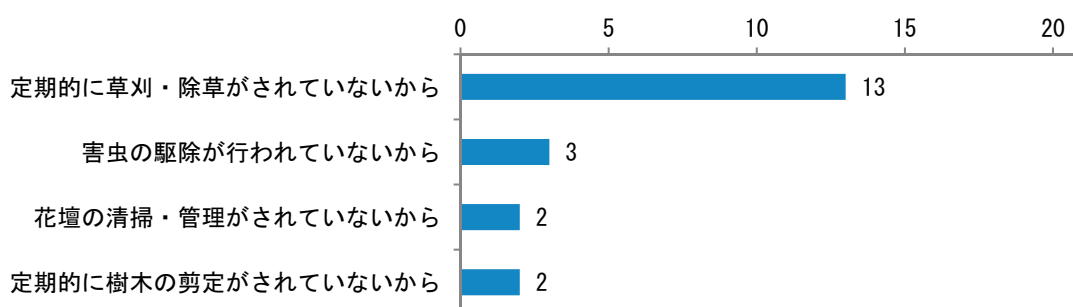
● 衛生的であると思うか (n=21)



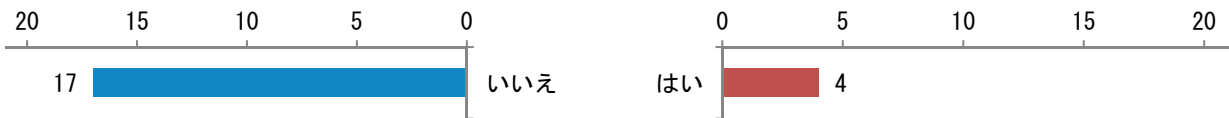
「はい」を選択した理由 (n=4) ※上位3位
(回答が3つに満たないため、上位2位まで表記する)



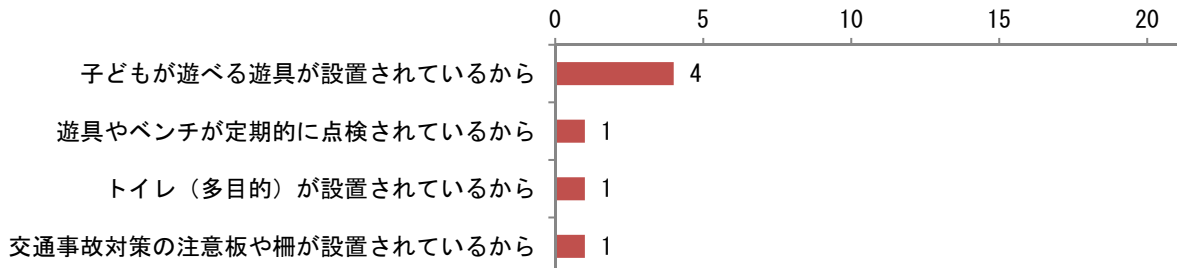
「いいえ」を選択した理由 (n=16) ※上位3位



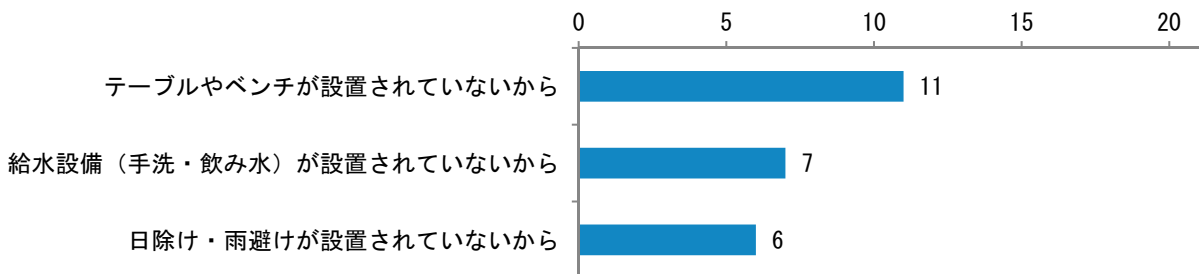
● 子供や高齢者が安心・安全に利用できる公園か (n=21)




「はい」を選択した理由 (n=4) ※上位3位



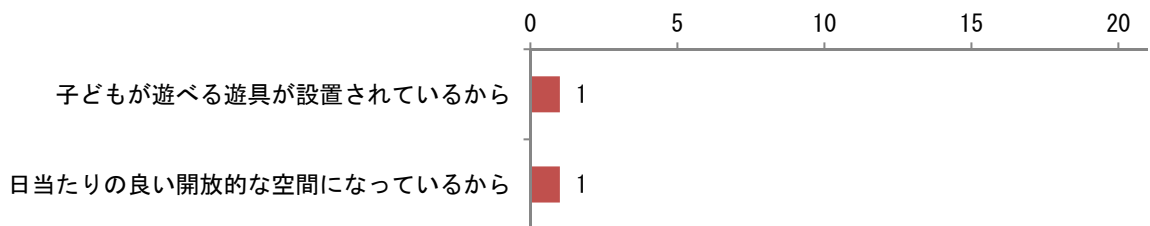
「いいえ」を選択した理由 (n=17) ※上位3位



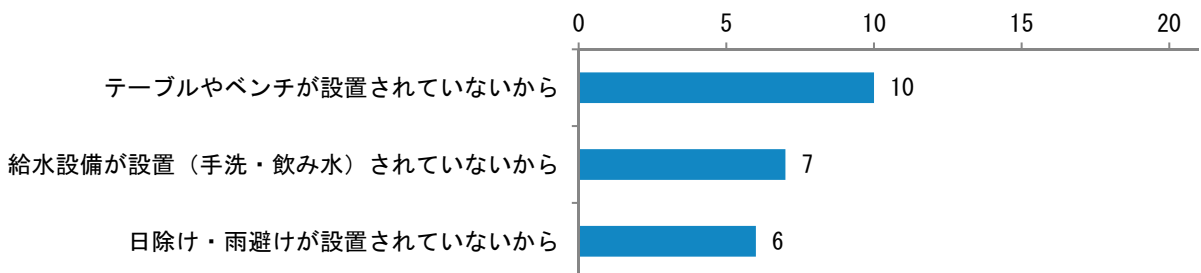
● くつろぎながら長く滞在できる公園か (n=21)



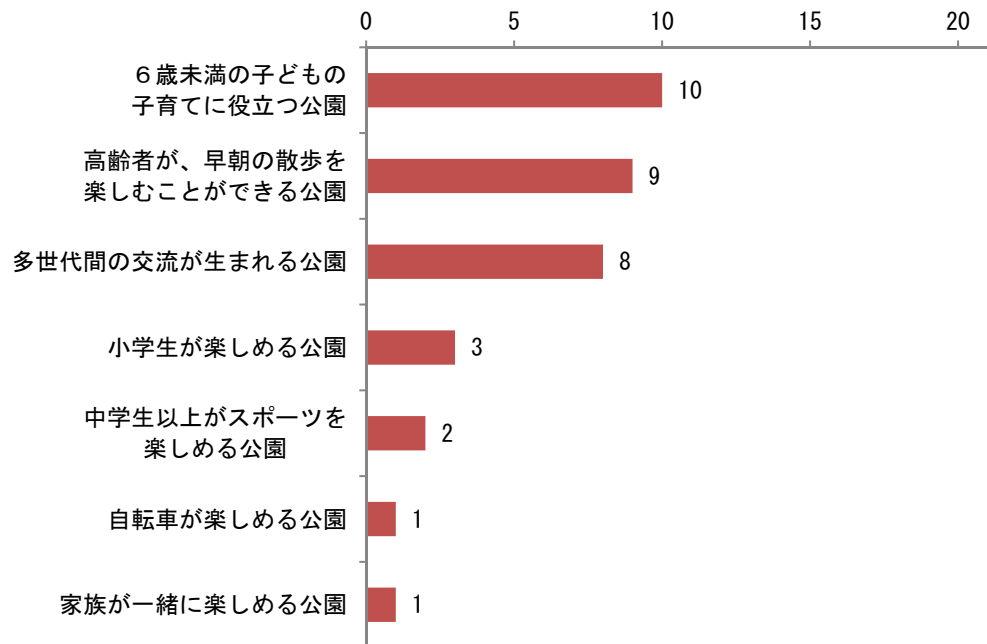
「はい」を選択した理由 (n=1) ※上位3位
(回答が3つに満たないため、上位2位まで表記する)



「いいえ」を選択した理由 (n=20) ※上位3位

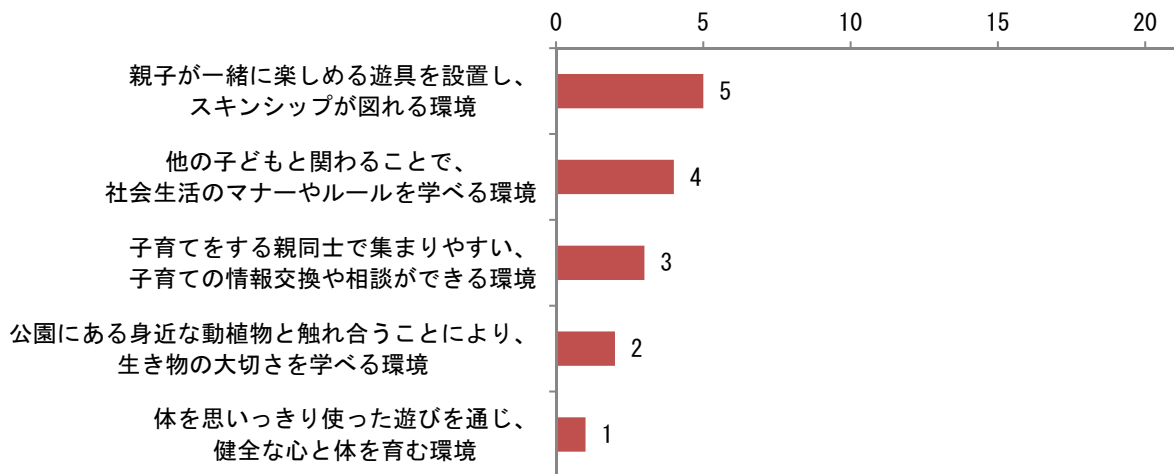


C 将来どのような公園になることを望むか (n=21)

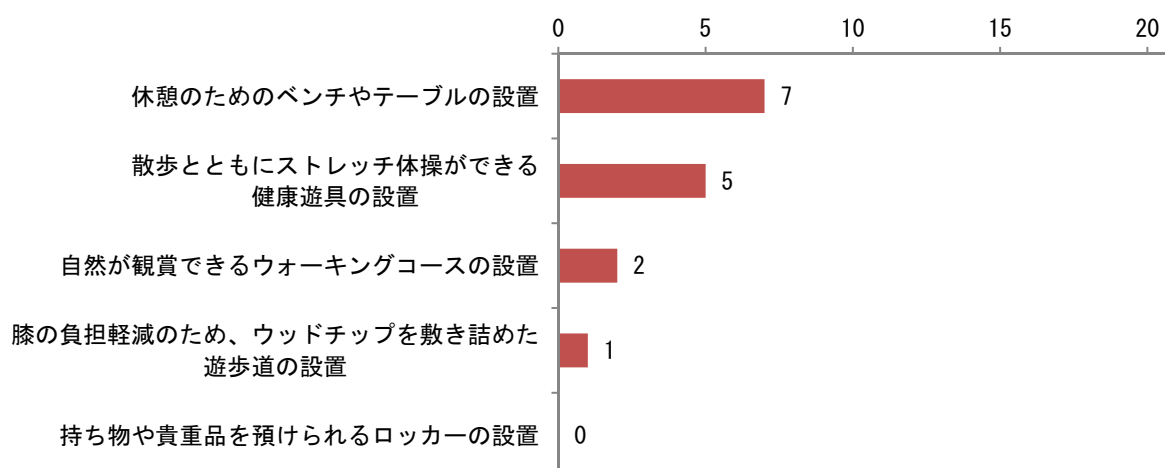


【そのために必要だと思われること】 30%以上の市民が望んだ回答

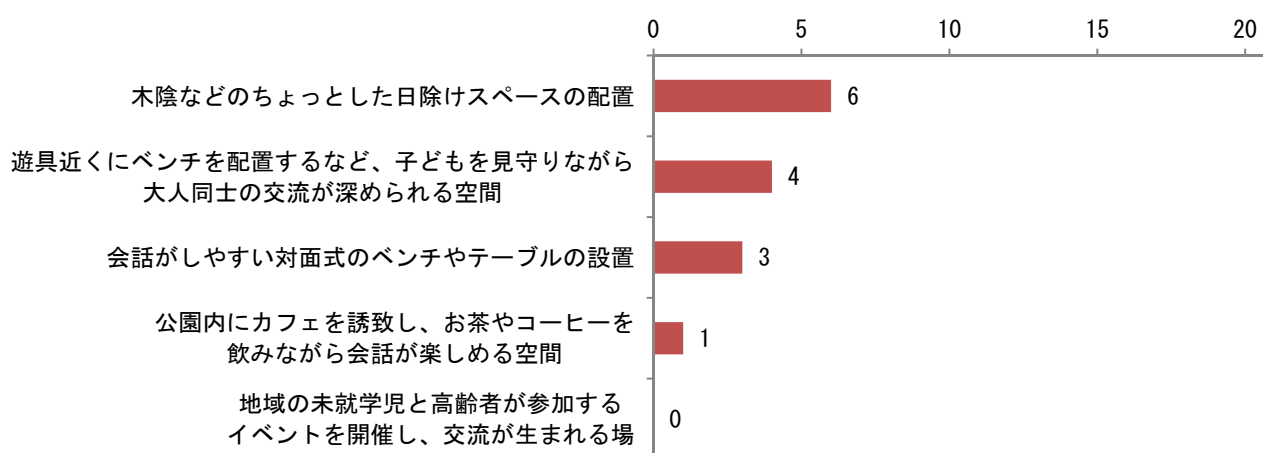
● 6歳未満の子どもの子育てに役立つ公園 (n=10)



● 高齢者が、早朝の散歩を楽しむことができる公園 (n=9)



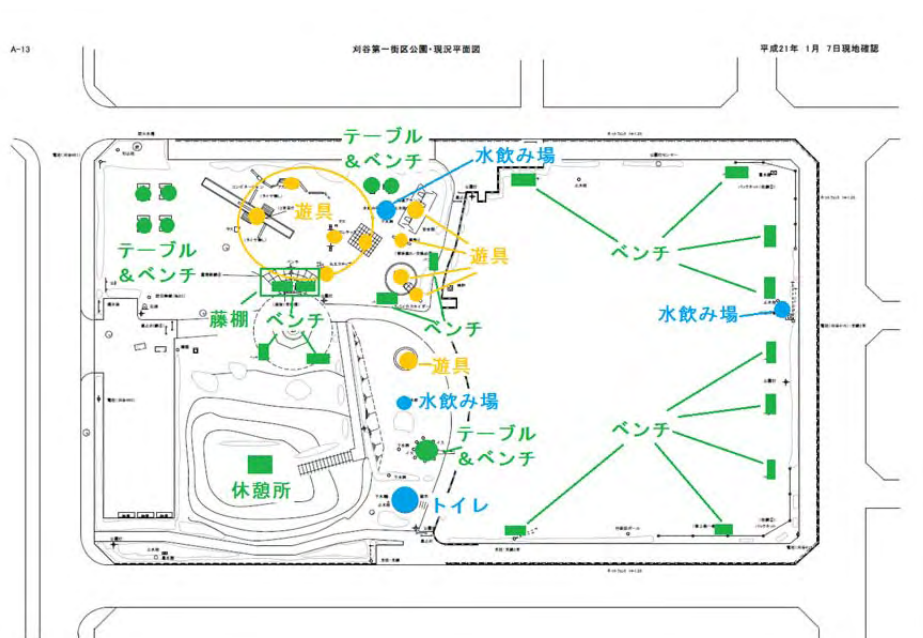
● 多世代間の交流が生まれる公園 (n=8)



(6) 刈谷第1街区公園

①基礎情報

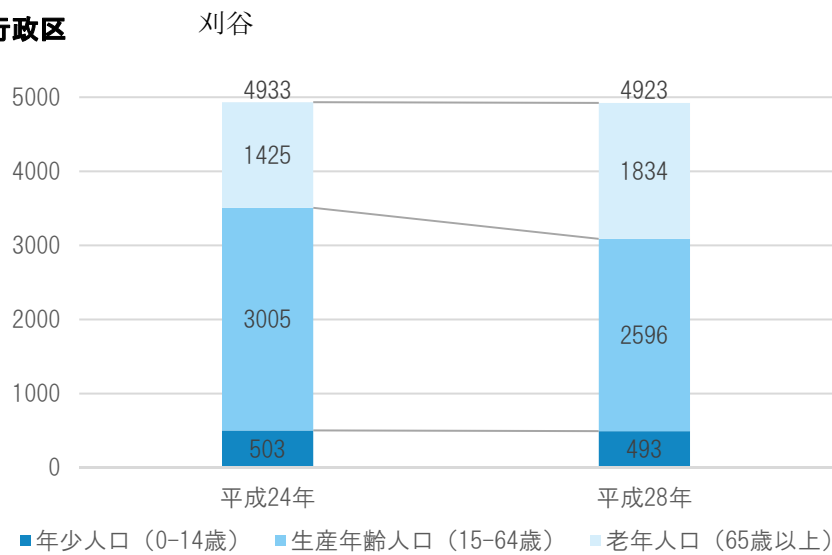
- **公園種類** 街区公園
- **公園面積** 6649.00 m²
- **所在地** 刈谷町2丁目196
- **小学校区** 牛久小学校区
- **行政区名** 刈谷
- **開園時期** 平成2年4月1日
- **設置遊具** 4連ブランコ、ジャングルジム、馬乗り、砂場
丸太ステップ、アスレチック
- **避難場所の指定** 無
- **サポーター制度** 無
- **設備点検の周期** 1回/年
- **駐車場** 有(7台)
- **所見** 面積の大きな公園で、グラウンドや、多くの遊具が設置されている。
遊具の近くやグラウンド周辺にはベンチが多くあり、子育て世代も過
ごしやすい環境となっている。
- **公園平面図**



ベンチ 15箇所 テーブル・ベンチ 7箇所 水飲み場 3箇所 藤棚 1箇所
 休憩所 1箇所 トイレ 1箇所 (男子：和式1台、小便器3台 女子：和式1台)

②立地環境

● 行政区



※牛久市役所のデータベースより抽出 (各年の11月1日時点)

構成割合

	年少人口 (0-14歳)	生産年齢人口 (15-64歳)	老年人口 (65歳以上)
平成24年	10.2%	60.9%	28.9%
平成28年	10.0%	52.7%	37.3%

- **施設** 第二幼稚園 (1.2 km)、牛久小学校 (1.0 km)、牛久第三中学校 (800m)
スーパー カスミ牛久刈谷店 (800m)、上町保育園 (1.0 km)、中野医院 (300m)
- **交通** JR常磐線牛久駅 (850m)、コミュニティバス かつぱ号 刈谷中央公園バス停 (100m)



③写真で見る現況



公園入口



公園全景



遊具1 (アスレチック)



遊具2 (ブランコ)



給水設備 (手洗い場・水飲み場)



トイレ



街灯



日よけ・雨よけ (四阿)



木陰



テーブル・ベンチ



防犯・安全設備（防犯カメラ）



塗装・修復状況



草（草刈状況）



樹木（剪定状況）



掲示物（看板・サポーター制度等）



公園名プレート



樹木名プレート



駐車場



駐輪場



築山




記念碑



藤棚



テーブル・ベンチ 2



防災無線



時計



遊具3 (丸太ステップ)



遊具4 (ジャングルジム)



木製遊具エリア



一般遊具エリア



掲示板 (その他)

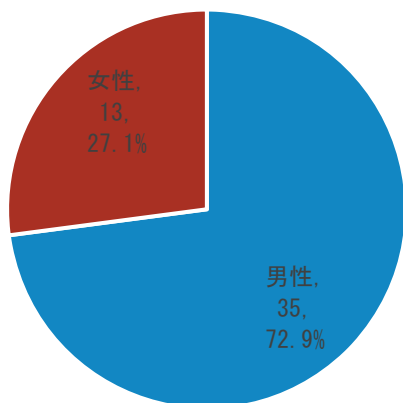


グラウンド

④市民のニーズ

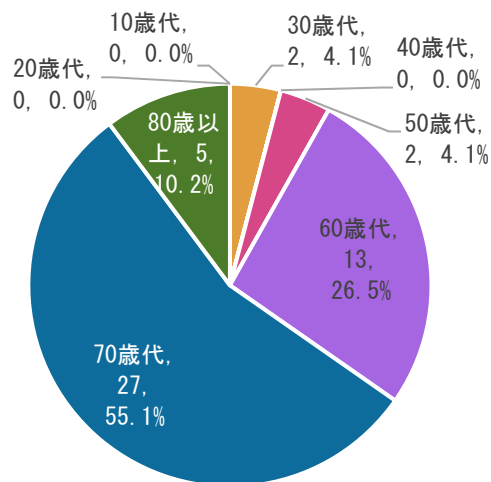
A 回答者の属性と公園の利用状況

n : 回答者数



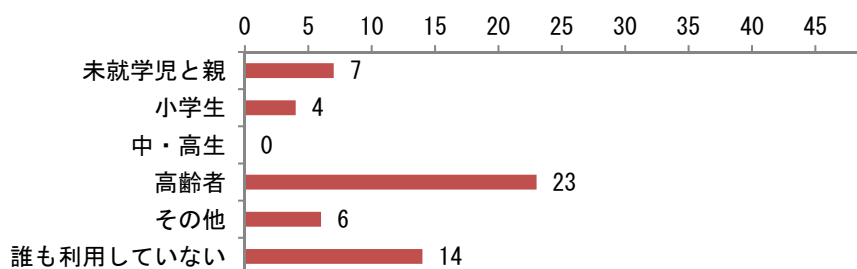
男女比（無回答除く）(n=48)

年代別（無回答除く）(n=49)

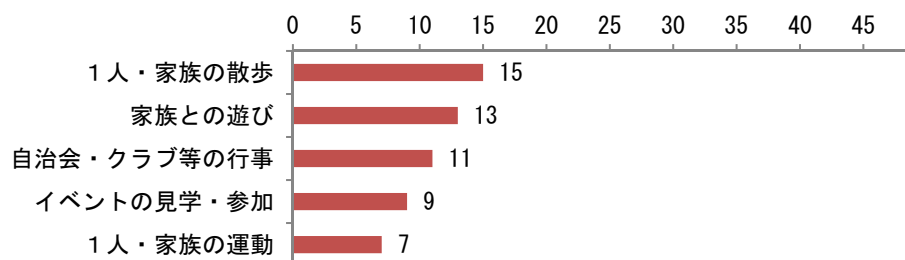


※以降は、無回答を含めた n:回答者数を表記する

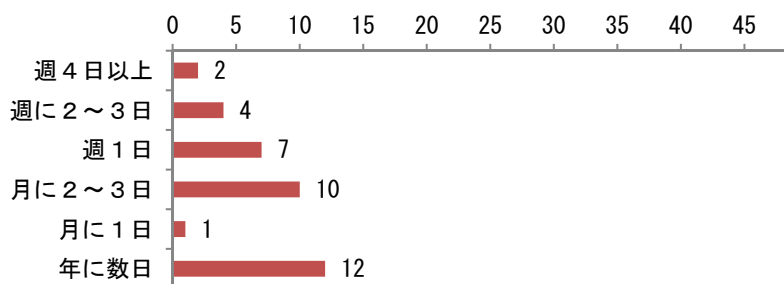
● 家族の利用状況 (n=49)



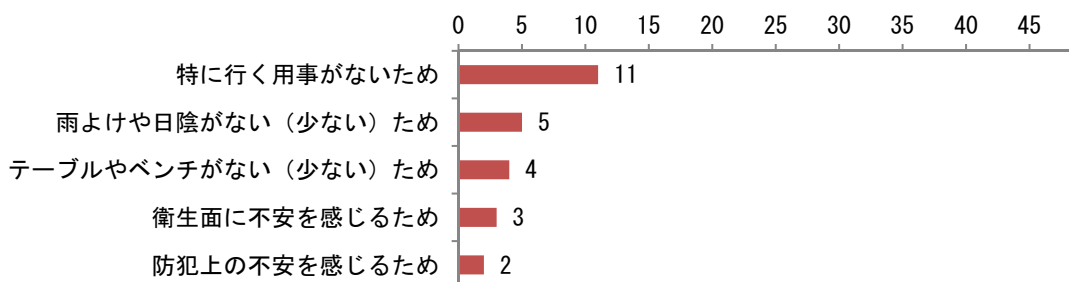
● 利用目的 (n=40) ※上位 5 位



● 利用頻度 (n=40)




● 利用しない理由 (n=14) ※上位5位

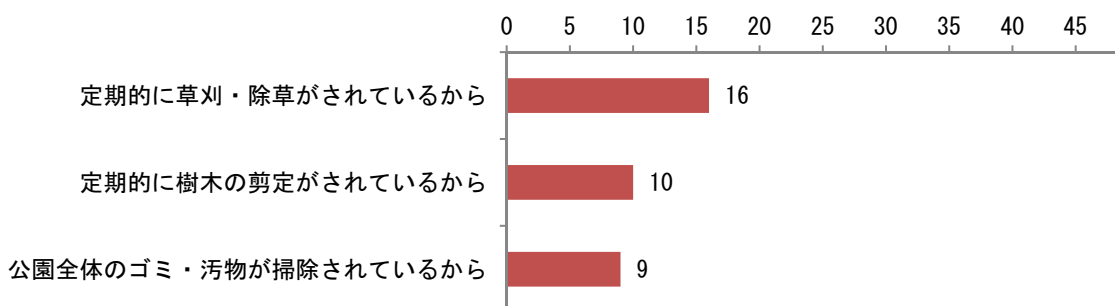


B 公園に対する考え

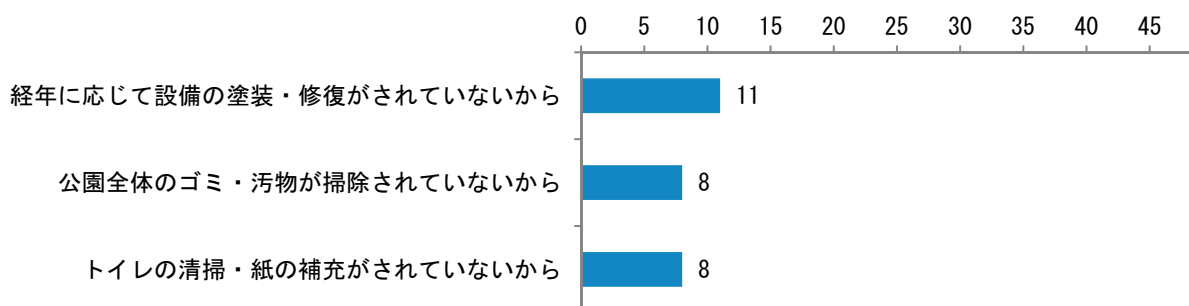
● 衛生的であると思うか (n=49)



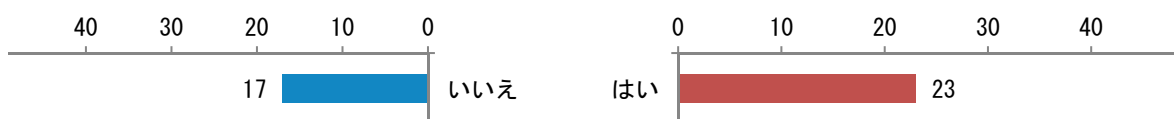
「はい」を選択した理由 (n=21) ※上位3位



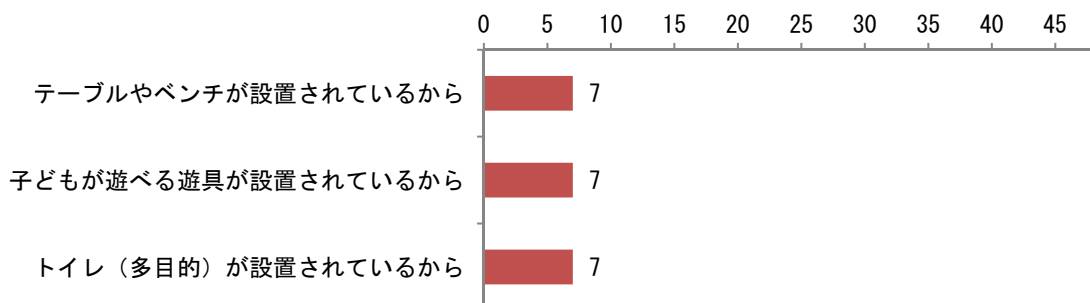
「いいえ」を選択した理由 (n=18) ※上位3位




● 子供や高齢者が安心・安全に利用できる公園か (n=49)




「はい」を選択した理由 (n=23) ※上位3位



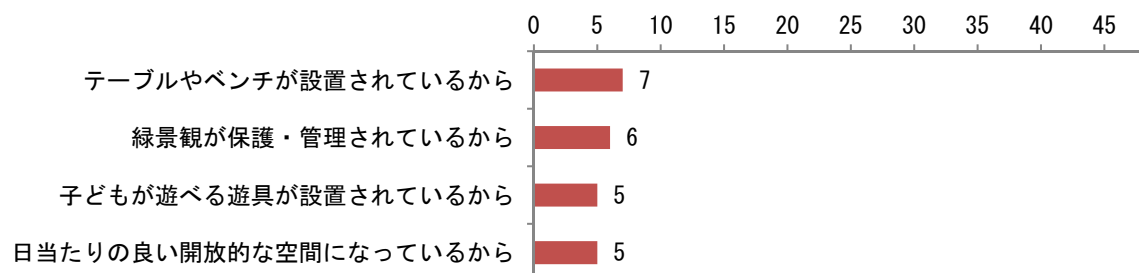
「いいえ」を選択した理由 (n=17) ※上位3位



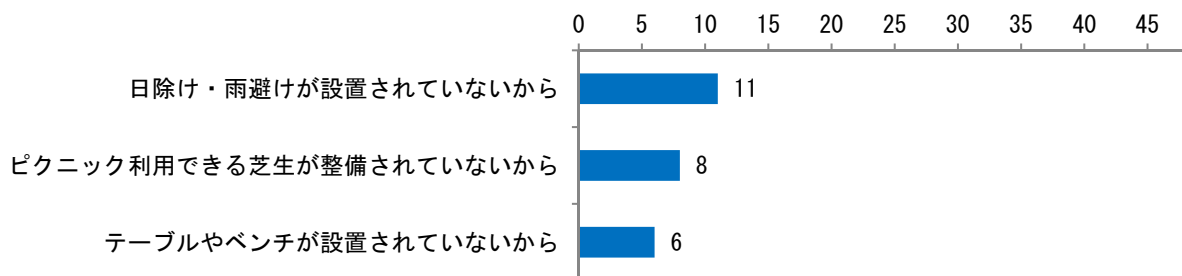
● くつろぎながら長く滞在できる公園か (n=49)



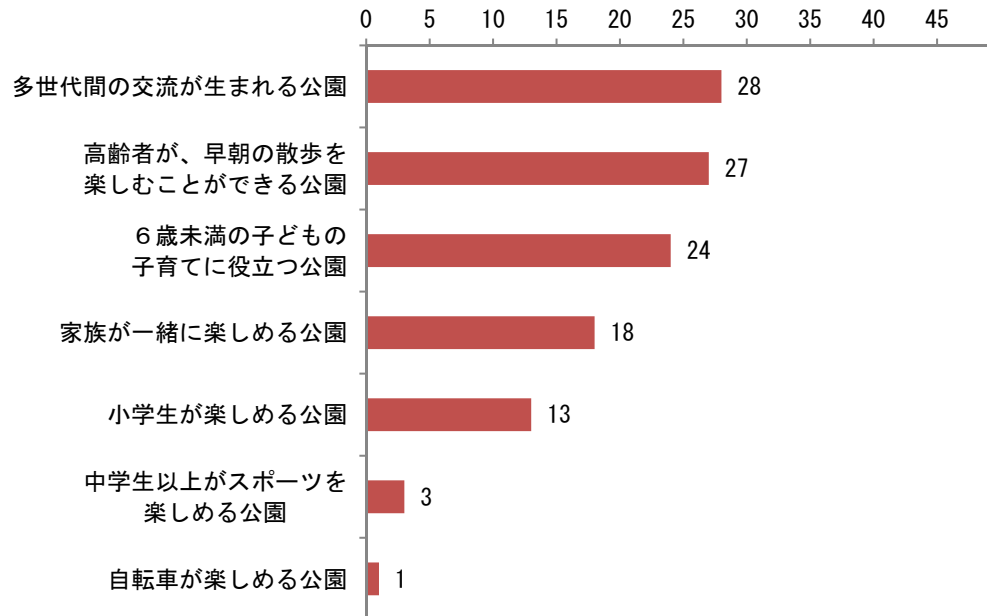
「はい」を選択した理由 (n=18) ※上位3位



「いいえ」を選択した理由 (n=21) ※上位3位

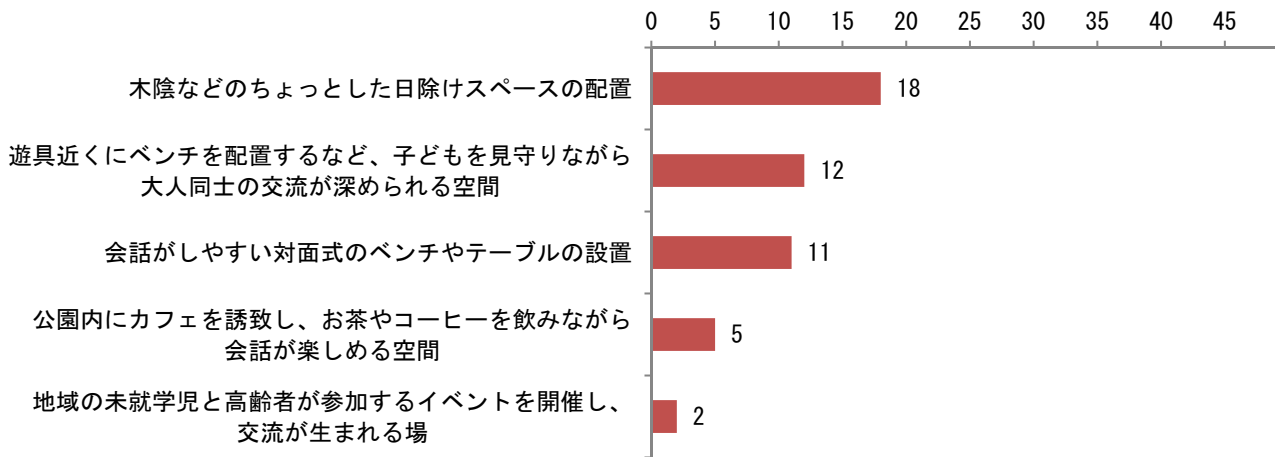


C 将来どのような公園になることを望むか (n=49)

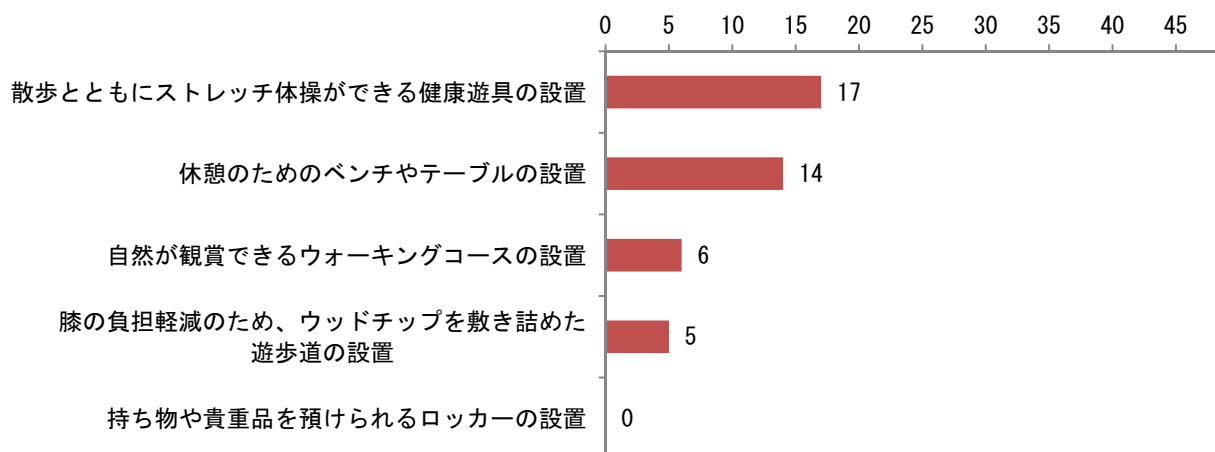


【そのために必要だと思われること】 30%以上の市民が望んだ回答

● **多世代間の交流が生まれる公園 (n=28)**



● 高齢者が、早朝の散歩を楽しむことができる公園 (n=27)



● 6歳未満の子どもの子育てに役立つ公園 (n=24)



● 家族と一緒に楽しめる公園 (n=18)

